

**NACIONALINĖ ŽEMĖS TARNYBA
PRIE APLINKOS MINISTERIJOS**

Lietuvos Respublikos
aplinkos ministerijai

2024-05- _____ Nr. _____
I _____ Nr. _____

Kopija
Valstybės įmonei Valstybinių miškų urėdijai

Alytaus miesto savivaldybės administracijai

DĖL VYRIAUSYBĖS NUTARIMO

Nacionalinė žemės tarnyba prie Aplinkos ministerijos (toliau – Nacionalinė žemės tarnyba) gavo Nacionalinei žemės tarnybai ir Alytaus miesto savivaldybės administracijai adresuotą valstybės įmonės Valstybinių miškų urėdijos (toliau – Urėdija) 2024-04-22 raštą Nr. 77-S-7303 „Dėl valstybės įmonės Valstybinių miškų urėdijos valdomų žemės sklypų, esančių Alytaus piliakalnio teritorijoje, perdavimo Alytaus miesto savivaldybei valdyti, naudoti ir disponuoti patikėjimo teise“ (toliau – Raštas 1) ir 2024-04-26 raštą Nr. 77-S-7554 „Dėl valstybės įmonės Valstybinių miškų urėdijos valdomų žemės sklypų, esančių Alytaus piliakalnio teritorijoje, perdavimo Alytaus miesto savivaldybei valdyti, naudoti ir disponuoti patikėjimo teise“ (toliau – Raštas 2) dėl Urėdijos neprieštaravimo dėl Rašte 1 ir Rašte 2 išvardytų valstybinės žemės sklypų patikėjimo teisės nutraukimo, siekiant perduoti juos Alytaus miesto savivaldybei valdyti, naudoti ir disponuoti patikėjimo teise.

Rašte 1 Urėdija nurodo, kad neprieštarauja šių Urėdijos patikėjimo teise valdomų valstybinės žemės sklypų patikėjimo teisės nutraukimui:

1. kitos paskirties, atskirųjų želdynų teritorijos žemės sklypo, unikalus Nr. 4400-5696-7507, kadastro Nr. 1101/0027:86, plotas 3,5079 ha;
2. kitos paskirties, atskirųjų želdynų teritorijos žemės sklypo, unikalus Nr. 4400-5696-8448, kadastro Nr. 1101/0027:89, plotas 0,2018 ha;
3. kitos paskirties, susisiekimo ir inžinerinių tinklų koridorių teritorijos, susisiekimo ir inžinerinių komunikacijų aptarnavimo objektų teritorijos žemės sklypo, unikalus Nr. 4400-5695-2179, kadastro Nr. 1101/7001:426, plotas 0,0136 ha;
4. kitos paskirties, susisiekimo ir inžinerinių tinklų koridorių teritorijos, susisiekimo ir inžinerinių komunikacijų aptarnavimo objektų teritorijos žemės sklypo, unikalus Nr. 4400-5695-2198, kadastro Nr. 1101/7001:424, plotas 0,4845 ha;
5. kitos paskirties, susisiekimo ir inžinerinių tinklų koridorių teritorijos, susisiekimo ir inžinerinių komunikacijų aptarnavimo objektų teritorijos žemės sklypo, unikalus Nr. 4400-5696- 7161, kadastro Nr. 1101/0027:92, plotas 0,5239 ha;

6. kitos paskirties, susisiekimo ir inžinerinių tinklų koridorių teritorijos, susisiekimo ir inžinerinių komunikacijų aptarnavimo objektų teritorijos žemės sklypo, unikalus Nr. 4400-6297-0749, kadastro Nr. 1101/0027:93, plotas 0,5581 ha;

7. kitos paskirties, susisiekimo ir inžinerinių tinklų koridorių teritorijos, unikalus Nr. 4400-5695-4919, kadastro Nr. 1101/7001:425, plotas 0,5142 ha;

Rašte 2 Urėdija nurodo, kad neprieštarauja šių Urėdijos patikėjimo teise valdomų valstybinės žemės sklypų patikėjimo teisės nutraukimui:

1. konservacinės paskirties, kultūros paveldo objektų žemės sklypo, kadastro Nr. 1101/0027:0088, unikalus Nr. 4400-5696-8580, plotas 4,8918 ha;

2. konservacinės paskirties, kultūros paveldo objektų žemės sklypo, kadastro Nr. 1101/0027:0087, unikalus Nr. 4400-5696-7418, plotas 0,4571 ha.

Lietuvos Respublikos žemės įstatymo 7 straipsnio 5 dalyje nurodyta, kad Vyriausybės nutarimais valstybinės miško žemės sklypai perduodami patikėjimo teise Miškų įstatymo nustatytiems subjektams valstybinėms funkcijoms atlikti. Pagal Lietuvos Respublikos miškų įstatymo 5 straipsnio 5 dalies 1 punktą, Urėdija patikėjimo teise valdo, naudoja valstybinius miškus ir jais disponuoja įstatymų nustatyta tvarka, taip pat vykdo juose kompleksinę miškų ūkio veiklą.

Pažymėtina, kad pagal Nekilnojamojo turto registro duomenų bazės išrašus, minėti valstybinės žemės sklypai yra Alytaus miesto savivaldybės teritorijoje ir valdomi Urėdijos patikėjimo teise Lietuvos Respublikos Vyriausybės 2017 m. gruodžio 20 d. nutarimo Nr. 1077 „Dėl valstybinės miškų ūkio paskirties žemės sklypų perdavimo patikėjimo teise valstybės įmonei Valstybinių miškų urėdijai“ (toliau – Nutarimas) pagrindu (Nutarimo 1 priedas). Atkreiptinas dėmesys, kad šiuo metu visų minėtų valstybinės žemės sklypų paskirtys yra pakeistos ir nebėra valstybinės miškų ūkio paskirties, kaip buvo nustatyta Nutarime.

Žemės įstatymo 7 straipsnio 7 dalyje reglamentuojama, kad Nacionalinė žemės tarnyba privalo prižiūrėti, kad Nacionalinės žemės tarnybos vadovo sprendimas ar Vyriausybės nutarimas, kuriuo buvo perduoti valstybinės žemės sklypai, valstybinės žemės teritorija, kurioje nesuformuoti žemės sklypai, patikėjimo teise šio straipsnio 1 dalies 2 punkte bei 5 ir 6 dalyse nurodytiems subjektams, būtų tinkamai vykdomi <...>. Jeigu šio straipsnio 5 dalyje nurodyti subjektai nebeatlieka Vyriausybės nutarime nurodytų funkcijų, kurioms įgyvendinti jiems patikėjimo teise buvo perduoti valstybinės žemės sklypai, Nacionalinė žemės tarnyba raštu apie tai informuoja Aplinkos ministeriją. Aplinkos ministerija teikia Vyriausybės nutarimo dėl patikėjimo teisės pasibaigimo projektą.

Savivaldybėms miestų ir miestelių teritorijų ribose patikėjimo teise valdyti valstybinę žemę neperduodama, jei ji suteikta kitiems patikėtiniais¹, todėl perduoti minėtus žemės sklypus Alytaus miesto savivaldybei valdyti, naudoti ir disponuoti jais patikėjimo teise galima tik pabaigus Urėdijos patikėjimo teisę ir perdavus šiuos žemės sklypus valdyti patikėjimo teise Nacionalinei žemės tarnybai.

Atsižvelgdami į tai, kas išdėstyta šiame rašte, prašome Aplinkos ministerijos spręsti dėl Nutarimo pakeitimo inicijavimo.

PRIDEDAMA:

1. Urėdijos 2024-04-22 rašto Nr. 77-S-7303 „Dėl valstybės įmonės Valstybinių miškų urėdijos valdomų žemės sklypų, esančių Alytaus piliakalnio teritorijoje, perdavimo Alytaus miesto savivaldybei valdyti, naudoti ir disponuoti patikėjimo teise“ elektroninio dokumento nuorašas, 3 lapai.

¹ Lietuvos Respublikos žemės įstatymo 7 straipsnio 15 dalis.

2. Urėdijos 2024-04-26 rašto Nr. 77-S-7554 „Dėl valstybės įmonės Valstybinių miškų urėdijos valdomų žemės sklypų, esančių Alytaus piliakalnio teritorijoje, perdavimo Alytaus miesto savivaldybei valdyti, naudoti ir disponuoti patikėjimo teise“ elektroninio dokumento nuorašas, 3 lapai.

3. Alytaus miesto savivaldybės 2024-04-02 rašto Nr. SD-2635 (6.17 E) „Dėl VĮ Valstybinių miškų urėdijos valdomų žemės sklypų, esančių Alytaus piliakalnio teritorijoje, perdavimo Alytaus miesto savivaldybei valdyti, naudoti ir disponuoti patikėjimo teise“ su priedais elektroninio dokumento nuorašas, 21 lapas.

4. Alytaus miesto savivaldybės 2024-04-22 rašto Nr. SD-3256 (6.17 E) „Dėl VĮ Valstybinių miškų urėdijos valdomų žemės sklypų, esančių Alytaus piliakalnio teritorijoje, perdavimo Alytaus miesto savivaldybei valdyti, naudoti ir disponuoti patikėjimo teise“ su priedais elektroninio dokumento nuorašas, 6 lapai.

5. Žemės sklypų Nekilnojamojo turto registro duomenų bazės išrašai, 9 vnt.

Kanclerė,
atliekanti direktoriaus funkcijas

Giedrė Ričkutė

**VALSTYBĖS ĮMONĖ VALSTYBINIŲ MIŠKŲ URĖDIJA**

Alytaus miesto savivaldybės administracijai
info@alytus.lt
loreta.krukoniene@alytus.lt
Nacionalinei žemės tarnybai prie Aplinkos
ministerijos

2024-04-
| 2024-04-02

Nr.
Nr. SD-2635 (6.17E)

Kopija
Lietuvos Respublikos aplinkos ministerijai

**DĖL VALSTYBĖS ĮMONĖS VALSTYBINIŲ MIŠKŲ URĖDIJOS VALDOMŲ ŽEMĖS SKLYPŲ,
ESANČIŲ ALYTAUS PILIAKALNIO TERITORIJOJE, PERDAVIMO ALYTAUS MIESTO
SAVIVALDYBEI VALDYTI, NAUDOTI IR DISPONUOTI PATIKĖJIMO TEISE**

Išnagrinėjome Jūsų 2024 m. balandžio 2 d. raštą „Dėl VĮ Valstybinių miškų urėdijos valdomų žemės sklypų, esančių Alytaus piliakalnio teritorijoje, perdavimo Alytaus miesto savivaldybei valdyti, naudoti ir disponuoti patikėjimo teise“, kuriame prašote valstybės įmonės Valstybinių miškų urėdijos (toliau – Miškų urėdija) atsisakyti patikėjimo teise valdyti, naudoti ir disponuoti žemės sklypais:

1. kitos paskirties, atskirųjų želdynų teritorijos žemės sklypas, unikalus Nr. 4400-5696-7507, kadastro Nr. 1101/0027:86, plotas 3,5079 ha;
2. kitos paskirties, atskirųjų želdynų teritorijos žemės sklypas, unikalus Nr. 4400-5696-8448, kadastro Nr. 1101/0027:89, plotas 0,2018 ha;
3. kitos paskirties, susisiekimo ir inžinerinių tinklų koridorių teritorijos, susisiekimo ir inžinerinių komunikacijų aptarnavimo objektų teritorijos žemės sklypas, unikalus Nr. 4400-5695-2179, kadastro Nr. 1101/7001:426, plotas 0,0136 ha;
4. kitos paskirties, susisiekimo ir inžinerinių tinklų koridorių teritorijos, susisiekimo ir inžinerinių komunikacijų aptarnavimo objektų teritorijos žemės sklypas, unikalus Nr. 4400-5695-2198, kadastro Nr. 1101/7001:424, plotas 0,4845 ha;
5. kitos paskirties, susisiekimo ir inžinerinių tinklų koridorių teritorijos, susisiekimo ir inžinerinių komunikacijų aptarnavimo objektų teritorijos žemės sklypas, unikalus Nr. 4400-5696-7161, kadastro Nr. 1101/0027:92, plotas 0,5239 ha;
6. kitos paskirties, susisiekimo ir inžinerinių tinklų koridorių teritorijos, susisiekimo ir inžinerinių komunikacijų aptarnavimo objektų teritorijos žemės sklypas, unikalus Nr. 4400-6297-0749, kadastro Nr. 1101/0027:93, plotas 0,5581 ha;
7. kitos paskirties, susisiekimo ir inžinerinių tinklų koridorių teritorijos, unikalus Nr. 4400-5695-4919, kadastro Nr. 1101/7001:425, plotas 0,5142 ha;
8. konservacinės paskirties, kultūros paveldo objektų žemės sklypas, unikalus Nr. 4400-5910-2619, kadastro Nr. 1101/0027:79, plotas 0,2057 ha.

Miškų urėdija neprieštarauja aukščiau išvardintų sklypų patikėjimo teisės nutraukimui.

Šis atsakymas Jūsų pasirinkimu per 1 (vieną) mėnesį nuo jo gavimo gali būti skundžiamas valstybės įmonei Valstybinių miškų urėdijai (adresas – Savanorių pr. 176, 03154 Vilnius) Lietuvos Respublikos viešojo administravimo įstatymo (toliau – VAĮ) ir Asmenų prašymų ir skundų nagrinėjimo viešojo administravimo subjektuose taisyklių, patvirtintų Lietuvos Respublikos Vyriausybės 2007 m. rugpjūčio 22 nutarimu Nr. 875 „Dėl Asmenų prašymų ir skundų nagrinėjimo viešojo administravimo subjektuose taisyklių patvirtinimo“ (toliau – Taisyklės), nustatyta tvarka, arba aukštesniam pagal pavaldumą viešojo administravimo subjektui – Lietuvos Respublikos aplinkos ministerijai (adresas – A. Jakšto g. 4, 01105 Vilnius) VAĮ ir Taisyklių nustatyta tvarka, arba

Lietuvos administracinių ginčų komisijai (adresas – Vilniaus g. 27, 01402 Vilnius) Lietuvos Respublikos ikiteisminio administracinių ginčų nagrinėjimo tvarkos įstatymo nustatyta tvarka, arba Regionų administraciniam teismui (skundas (prašymas, pareiškimas) teismui paduodamas bet kuriuose teismo rūmuose, kurių adresai skelbiami viešai interneto svetainėje <https://administracinis.teismas.lt/struktura-ir-kontaktine-informacija/kaip-mus-rasti/136>) Lietuvos Respublikos administracinių bylų teisenos įstatymo nustatyta tvarka.

Generalinis direktorius

Valdas Kaubė

A. Žebrauskas, tel. 8 676 13772, el. p. aleksas.zebrauskas@vmu.lt

Valstybės įmonė, Pramonės pr.11A, 51327 Kaunas.
Duomenys kaupiami ir saugomi Juridinių asmenų registre, kodas 132340880.
Būstinės duomenys: Savanorių pr. 176, 03154 Vilnius.
Tel. (8 5) 273 4021, el. p. info@vmu.lt

DETALŪS METADUOMENYS	
Dokumento sudarytojas (-ai)	VĮ Valstybinių miškų urėdija 132340880, Savanorių pr. 176
Dokumento pavadinimas (antraštė)	DĖL VMU VALDOMŲ ŽEMĖS SKLYPŲ, ESANČIŲ ALYTAUS PILIAKALNIO TERITORIJOJE, PERDAVIMO ALYTAUS MIESTO SAVIVALDYBEI VALDYTI, NAUDOTI IR DISPONUOTI PATIKĖJIMO TEISE
Dokumento registracijos data ir numeris	2024-04-22 Nr. 77-S-7303
Dokumento gavimo data ir dokumento gavimo registracijos numeris	2024-04-25 Nr. 1GD-29582
Dokumento specifikacijos identifikavimo žymuo	ADOC-V1.0
Parašo paskirtis	Pasirašymas
Parašą sukūrusio asmens vardas, pavardė ir pareigos	Valdas Kaubrė, Generalinis direktorius, Vadovybė
Sertifikatas išduotas	VALDAS KAUBRĖ LT
Parašo sukūrimo data ir laikas	2024-04-22 14:24:36 (GMT+03:00)
Parašo formatas	XAdES-X-L
Laiko žymoje nurodytas laikas	2024-04-22 14:24:52 (GMT+03:00)
Informacija apie sertifikavimo paslaugų teikėją	EID-SK 2016, AS Sertifitseerimiskeskus EE
Sertifikato galiojimo laikas	2023-05-04 10:40:07 – 2028-05-02 23:59:59
Informacija apie būdus, naudotus metaduomenų vientisumui užtikrinti	"Gauto dokumento registravimas" paskirties metaduomenų vientisumas užtikrintas naudojant "RCSC IssuingCA, VI Registru centras - i.k. 124110246 LT" išduotą sertifikatą "Dokumentų valdymo sistema NŽT DVS, Nacionalinė žemės tarnyba prie Aplinkos ministerijos, i.k.188704927 LT", sertifikatas galioja nuo 2022-12-19 16:41:35 iki 2025-12-18 16:41:35
Pagrindinio dokumento priedų skaičius	–
Pagrindinio dokumento priedamų dokumentų skaičius	–
Priedamo dokumento sudarytojas (-ai)	–
Priedamo dokumento pavadinimas (antraštė)	–
Priedamo dokumento registracijos data ir numeris	–
Programinės įrangos, kuria naudojantis sudarytas elektroninis dokumentas, pavadinimas	Elpako v.20240418.1
Informacija apie elektroninio dokumento ir elektroninio (-ių) parašo (-ų) tikrinimą (tikrinimo data)	Atitinka specifikacijos keliamus reikalavimus. Visi dokumente esantys elektroniniai parašai galioja (2024-04-25 15:15:01)
Paieškos nuoroda	–
Papildomi metaduomenys	Nuorašą suformavo 2024-04-25 15:15:01 Dokumentų valdymo sistema NŽT DVS

**VALSTYBĖS ĮMONĖ VALSTYBINIŲ MIŠKŲ URĖDIJA**

Alytaus miesto savivaldybės administracijai
info@alytus.lt
loreta.krukoniene@alytus.lt
Nacionalinei žemės tarnybai prie Aplinkos
ministerijos

2024-04-
| 2024-04-22

Nr.
Nr. SD-3256 (6.17E)

Kopija
Lietuvos Respublikos aplinkos ministerijai

DĖL VALSTYBĖS ĮMONĖS VALSTYBINIŲ MIŠKŲ URĖDIJOS VALDOMŲ ŽEMĖS SKLYPŲ, ESANČIŲ ALYTAUS PILIAKALNIO TERITORIJOJE, PERDAVIMO ALYTAUS MIESTO SAVIVALDYBEI VALDYTI, NAUDOTI IR DISPONUOTI PATIKĖJIMO TEISE

Išnagrinėjome Jūsų 2024 m. balandžio 22 d. raštą Nr. SD-3256 (6.17E) „Dėl VĮ Valstybinių miškų urėdijos valdomų žemės sklypų, esančių Alytaus piliakalnio teritorijoje, perdavimo Alytaus miesto savivaldybei valdyti, naudoti ir disponuoti patikėjimo teise“, kuriame prašote valstybės įmonės Valstybinių miškų urėdijos (toliau – Miškų urėdija) atsisakyti patikėjimo teise valdyti, naudoti ir disponuoti žemės sklypais:

1. konservacinės paskirties, kultūros paveldo objektų žemės sklypas, kadastro Nr. 1101/0027:0088, plotas 4,8918 ha;
2. konservacinės paskirties, kultūros paveldo objektų žemės sklypas, kadastro Nr. 1101/0027:0087, plotas 0,4571 ha.

Miškų urėdija, atsižvelgdama į tai, kad abu sklypai yra kultūros paveldo objektų žemės sklypai, bei į Alytaus miesto savivaldybės 2024 m. balandžio 2 d. raštu Nr. SD-2635 (6.17 E) teiktus argumentus, neprieštarauja aukščiau išvardintų sklypų patikėjimo teisės nutraukimui.

Šis atsakymas Jūsų pasirinkimu per 1 (vieną) mėnesį nuo jo gavimo gali būti skundžiamas valstybės įmonei Valstybinių miškų urėdijai (adresas – Savanorių pr. 176, 03154 Vilnius) Lietuvos Respublikos viešojo administravimo įstatymo (toliau – VAĮ) ir Asmenų prašymų ir skundų nagrinėjimo viešojo administravimo subjektuose taisyklių, patvirtintų Lietuvos Respublikos Vyriausybės 2007 m. rugpjūčio 22 nutarimu Nr. 875 „Dėl Asmenų prašymų ir skundų nagrinėjimo viešojo administravimo subjektuose taisyklių patvirtinimo“ (toliau – Taisyklės), nustatyta tvarka, arba aukštesniam pagal pavaldumą viešojo administravimo subjektui – Lietuvos Respublikos aplinkos ministerijai (adresas – A. Jakšto g. 4, 01105 Vilnius) VAĮ ir Taisyklių nustatyta tvarka, arba Lietuvos administracinių ginčų komisijai (adresas – Vilniaus g. 27, 01402 Vilnius) Lietuvos Respublikos ikiteisminio administracinių ginčų nagrinėjimo tvarkos įstatymo nustatyta tvarka, arba Regionų administraciniam teismui (skundas (prašymas, pareiškimas) teismui paduodamas bet kuriuose teismo rūmuose, kurių adresai skelbiami viešai interneto svetainėje <https://administracinis.teismas.lt/struktura-ir-kontaktine-informacija/kaip-mus-rasti/136>) Lietuvos Respublikos administracinių bylų teisenos įstatymo nustatyta tvarka.

Generalinis direktorius

Valdas Kaubrė

A. Žebrauskas, tel. +370 609 46651, el. p. aleksas.zebrauskas@vmu.lt

DETALŪS METADUOMENYS	
Dokumento sudarytojas (-ai)	VĮ Valstybinių miškų urėdija 132340880, Savanorių pr. 176
Dokumento pavadinimas (antraštė)	DĖL VMU VALDOMŲ ŽEMĖS SKLYPŲ, ESANČIŲ ALYTAUS PILIAKALNIO TERITORIJOJE, PERDAVIMO ALYTAUS MIESTO SAVIVALDYBEI VALDYTI, NAUDOTI IR DISPONUOTI PATIKĖJIMO TEISE
Dokumento registracijos data ir numeris	2024-04-26 Nr. 77-S-7554
Dokumento gavimo data ir dokumento gavimo registracijos numeris	2024-05-03 Nr. 1GD-31222
Dokumento specifikacijos identifikavimo žymuo	ADOC-V1.0
Parašo paskirtis	Pasirašymas
Parašą sukūrusio asmens vardas, pavardė ir pareigos	Valdas Kaubrė, Generalinis direktorius, Vadovybė
Sertifikatas išduotas	VALDAS KAUBRĖ LT
Parašo sukūrimo data ir laikas	2024-04-26 09:19:00 (GMT+03:00)
Parašo formatas	XAdES-X-L
Laiko žymoje nurodytas laikas	2024-04-26 09:19:22 (GMT+03:00)
Informacija apie sertifikavimo paslaugų teikėją	EID-SK 2016, AS Sertifitseerimiskeskus EE
Sertifikato galiojimo laikas	2023-05-04 10:40:07 – 2028-05-02 23:59:59
Informacija apie būdus, naudotus metaduomenų vientisumui užtikrinti	"Gauto dokumento registravimas" paskirties metaduomenų vientisumas užtikrintas naudojant "RCSC IssuingCA, VI Registru centras - i.k. 124110246 LT" išduotą sertifikatą "Dokumentų valdymo sistema NŽT DVS, Nacionalinė žemės tarnyba prie Aplinkos ministerijos, i.k.188704927 LT", sertifikatas galioja nuo 2022-12-19 16:41:35 iki 2025-12-18 16:41:35
Pagrindinio dokumento priedų skaičius	–
Pagrindinio dokumento priedamų dokumentų skaičius	–
Priedamo dokumento sudarytojas (-ai)	–
Priedamo dokumento pavadinimas (antraštė)	–
Priedamo dokumento registracijos data ir numeris	–
Programinės įrangos, kuria naudojantis sudarytas elektroninis dokumentas, pavadinimas	Elpako v.20240426.1
Informacija apie elektroninio dokumento ir elektroninio (-ių) parašo (-ų) tikrinimą (tikrinimo data)	Atitinka specifikacijos keliamus reikalavimus. Visi dokumente esantys elektroniniai parašai galioja (2024-05-03 09:25:03)
Paieškos nuoroda	–
Papildomi metaduomenys	Nuorašą suformavo 2024-05-03 09:25:03 Dokumentų valdymo sistema NŽT DVS

**ALYTAUS MIESTO SAVIVALDYBĖ**

Kodas 111102979, Rotušės a. 4, 62504 Alytus, tel. (8 315) 55 105, faks. (8 315) 55 191, el. p. info@alytus.lt

VĮ Valstybinių miškų urėdijai
Savanorių pr. 176
03154 Vilnius
El. p. info@vivmu.lt

2024-03- Nr. SD-

Nacionalinei žemės tarnybai prie
Aplinkos ministerijos
Gedimino pr. 19
01103 Vilnius
El. p. nzt@nzt.lt

DĖL VĮ VALSTYBINIŲ MIŠKŲ URĖDIJOS VALDOMŲ ŽEMĖS SKLYPŲ, ESANČIŲ ALYTAUS PILIAKALNIO TERITORIJOJE, PERDAVIMO ALYTAUS MIESTO SAVIVALDYBEI VALDYTI, NAUDOTI IR DISPONUOTI PATIKĖJIMO TEISE

VĮ Valstybinių miškų urėdijai (toliau – urėdija) Lietuvos Respublikos Vyriausybės (toliau – Vyriausybė) 2017-12-20 nutarimu Nr. 1077, pagal 2018-01-08 priėmimo – perdavimo aktą Nr. 1DPS-55-(4.27)/VD-1, patikėjimo teise yra perduotas miškų ūkio, rekreacinis žemės sklypas, kurio unikalus Nr. 4400-2117-0794, kadastro Nr. 1101/0027:72, plotas – 33,4682 ha. Minėtas žemės sklypas šiuo metu yra pertvarkytas Teritorijos tarp Saulės g., Merkinės g., administracinės miesto ribos ir Nemuno upės detaliuoju planu, kuris patvirtintas Alytaus miesto savivaldybės administracijos direktoriaus 2020-12-30 įsakymu Nr. DV-1255 „Dėl detaliojo plano tvirtinimo“, ir žemės sklypai registruoti Nekilnojamojo turto registre.

Žemės sklypai po detaliojo plano pertvarkymo Alytaus piliakalnio teritorijoje, kuriuos Alytaus miesto savivaldybė planuoja perimti valdyti patikėjimo teise:

1. kitos paskirties, atskirųjų želdynų teritorijos žemės sklypas, unikalus Nr. 4400-5696-7507, kadastro Nr. 1101/0027:86, plotas 3,5079 ha;
2. kitos paskirties, atskirųjų želdynų teritorijos žemės sklypas, unikalus Nr. 4400-5696-8448, kadastro Nr. 1101/0027:89, plotas 0,2018 ha;
3. kitos paskirties, susisiekimo ir inžinerinių tinklų koridorių teritorijos, susisiekimo ir inžinerinių komunikacijų aptarnavimo objektų teritorijos žemės sklypas, unikalus Nr. 4400-5695-2179, kadastro Nr. 1101/7001:426, plotas 0,0136 ha;
4. kitos paskirties, susisiekimo ir inžinerinių tinklų koridorių teritorijos, susisiekimo ir inžinerinių komunikacijų aptarnavimo objektų teritorijos žemės sklypas, unikalus Nr. 4400-5695-2198, kadastro Nr. 1101/7001:424, plotas 0,4845 ha;
5. kitos paskirties, susisiekimo ir inžinerinių tinklų koridorių teritorijos, susisiekimo ir inžinerinių komunikacijų aptarnavimo objektų teritorijos žemės sklypas, unikalus Nr. 4400-5696-7161, kadastro Nr. 1101/0027:92, plotas 0,5239 ha;
6. kitos paskirties, susisiekimo ir inžinerinių tinklų koridorių teritorijos, susisiekimo ir inžinerinių komunikacijų aptarnavimo objektų teritorijos žemės sklypas, unikalus Nr. 4400-6297-0749, kadastro 1101/0027:93, plotas 0,5581 ha;



7. kitos paskirties, susisiekimo ir inžinerinių tinklų koridorių teritorijos, unikalus Nr. 4400-5695-4919, kadastro 1101/7001:425, plotas 0,5142 ha;

8. konservacinės paskirties, kultūros paveldo objektų žemės sklypas, unikalus Nr. 4400-5910-2619, kadastro 1101/0027:79, plotas 0,2057 ha.

Miškų įstatymo 4 straipsnio 12 dalyje nustatyta, kad valstybinę miško žemę patikėjimo teise valdo miškų urėdija (urėdijos), valstybinių rezervatų direkcijos, nacionalinių parkų direkcijos, savivaldybės ir kiti juridiniai asmenys. Valstybinės miško žemės sklypai patikėjimo teise perduodami šiems subjektams Vyriausybės nutarimais valstybinėms funkcijoms įgyvendinti Lietuvos Respublikos žemės įstatymo nustatyta tvarka. To paties įstatymo 5 straipsnio 5¹ dalyje nustatyta, kad savivaldybės atlieka valstybinę funkciją – prižiūri, saugo ir tvarko joms patikėjimo teise perduotą valstybinę miško žemę.

Žemės įstatymo 7 straipsnio 5 dalis nustato, jog Vyriausybės nutarimais valstybinės miško žemės sklypai gali būti perduodami patikėjimo teise Miškų įstatymo nustatytiems subjektams valstybinėms funkcijoms atlikti (savivaldybei valstybinei funkcijai vykdyti – prižiūrėti, saugoti ir tvarkyti).

Vadovaudamasi pirmiau išdėstytomis teisės aktų nuostatomis, Alytaus miesto savivaldybė pirmiau minėtus žemės sklypus nori perimti patikėjimo teise valstybinei funkcijai – viešosios paskirties rekreacijai ir poilsiui įgyventi, tokiu būdu užtikrindama ir kitų Vietos savivaldos įstatymo 6 straipsnyje numatytų funkcijų įgyvendinimą ir vykdymą (gyventojų bendrosios kultūros ugdymą, neįgaliųjų socialinę integraciją, gyventojų užimtumo klausimų sprendimą, visuomenės sveikatos stiprinimą, sveikatinimo priemonių planavimą, aplinkos kokybės gerinimą, kraštovaizdžio tvarkymą, apsaugą, savivaldybėje esančių želdynų, želdinių apsaugą, tvarkymą ir kūrimą, kūno kultūros ir sporto plėtojimą, gyventojų poilsio organizavimą, sąlygų verslo ir turizmo plėtrai sudarymą ir jos skatinimą).

Šios teritorijos turi aiškiai išreikštą visuomenės poreikį, todėl administracija siekia išsaugoti visuomeniškai ir ekologiškai vertingą gamtinį kraštovaizdį, jos visumą tvarkyti kaip teritorinę sistemą, siekia gerinti ekologines bei rekreacines aplinkos sąlygas, kuriant patrauklaus miesto įvaizdį.

Atsižvelgdami į tai, kas išdėstyta, kreipiamės į urėdiją ir prašome raštiškai atsisakyti patikėjimo teise valdyti, naudoti minėtus žemės sklypus ir jais disponuoti. Šie žemės sklypai yra reikalingi Nacionalinei žemės tarnybai prie Aplinkos ministerijos teikiant Vyriausybės nutarimo projektą Aplinkos ministerijai dėl pirmiau minėtų žemės sklypų patikėjimo teisės pasibaigimo urėdijai ir perdavimo Alytaus miesto savivaldybei (Lietuvos Respublikos žemės įstatymo 7 straipsnio 7 dalis, kurioje nustatyta: jeigu šio straipsnio 5 dalyje nurodyti subjektai nebeatlieka Vyriausybės nutarime nurodytų funkcijų, kurioms įgyvendinti jiems patikėjimo teise buvo perduoti valstybinės žemės sklypai, Nacionalinė žemės tarnyba raštu apie tai informuoja Aplinkos ministeriją, kuri Vyriausybei teikia Vyriausybės nutarimo dėl valstybinės žemės sklypo perdavimo šiam subjektui patikėjimo teise projektą).

Prašome apie urėdijos priimtą sprendimą informuoti Nacionalinę žemės tarnybą prie Aplinkos ministerijos ir Alytaus miesto savivaldybę.

Dėkojame už bendradarbiavimą.

PRIDEDAMA. Žemės sklypų planai, 16 lapų.

Savivaldybės meras

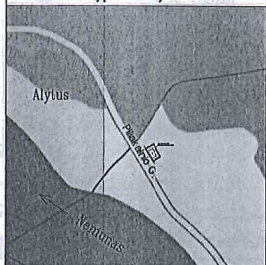
Nerijus Cesiulis

Loreta Pavilonytė-Krukonienė, tel. (8 315) 55 164, +370 687 01266, el. p. loreta.krukoniene@alytus.lt



e-paslaugos

Žemės sklypo išdėstymo schema



ŽEMĖS SKLYPO PLANAS M 1:500

Žemės sklypo plotas 136 m²

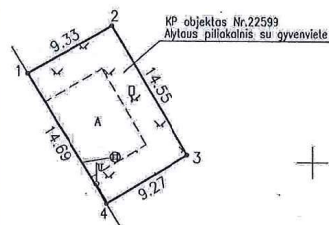
ELEKTRONINIO
DOKUMENTO
NUORAŠAS
2021-07-23

Kadastro vietovės pavadinimas:	Alytaus m.											
Žemės sklypo kadastro numeris:	kodas			blokas			sklypas					
	1	1	0	1	7	0	0	1				

Savivaldybė	Alytaus m.
Seniūnija	
Gyvenamoji vietovė	Alytaus m.
Galvė, namo Nr.	Proj.skl.Nr.1c

Gretimybė	Gretimų žemės sklypo kadastro Nr.	Pastabos
1-4		Proj.skl.Nr.15
4-1		Proj.skl.Nr.1a (Piliakalnio g.)

1505050
6028850



Su parengtame žemės sklypo plane išbraižytomis ribomis ir apskaičiuotu žemės sklypo plotu sutinku.

VĮ "Valstybinių miškų urėdija" Prienų regioninis padalinys
(žemės sklypo savininko (esamo arba būsimo) vardas, pavardė)

VĮ VYMU PRIENŲ REGIONINIS PADALINYS
Vadovas... 2021.06.11
(parašas) (data)
Tomas Barauskas



Norma

Įmonės kodas 302513346
Okininkų g. 10a, Marijampolė, LT-68306
tel. 8-343-56538

Pareigos	Parašas	Vardas, pavardė
Direktorius		
Matininkas		
Matininko kvalifikacijos pažymėjimo Nr.	2M-M-1161	



Nuorašas
tikras

ŽEMĖS SKLYPO PLANAS M 1:500

Žemės sklypo plotas 136 m²

Žemės sklypo kadastro numeris:	kodas				blokas				sklypas		
	1	1	0	1	7	0	0	1			

KOORDINAČIŲ ŽINIARAŠTIS

[illegible]

Ištrauka iš Lietuvos Respublikos administracinių nusižengimų kodekso:
112 straipsnis. Nuolatinių žemėnaudos riboženklių sunaikinimas arba sugadinimas
užtraukia baudą nuo septyniasdešimt iki vieno šimto keturiasdešimt eurų.



Duomenys apie teritorijas, kuriose taikomos specialiosios žemės naudojimo sąlygos

Eilės Nr.	Teritorijos, kurioje taikomos specialiosios žemės naudojimo sąlygos, kodas	Teritorijos, kurioje taikomos specialiosios žemės naudojimo sąlygos, pavadinimas	Teritorijos, kurioje taikomos specialiosios žemės naudojimo sąlygos plotas, m ²
1	101	Viešųjų ryšių tinklų elektroninių ryšių infrastruktūros apsaugos zonos (III skyrius, vienuoliktasis skirsnis)	6
2	106	Elektros tinklų apsaugos zonos (III skyrius, ketvirtasis skirsnis)	4
3	119	Kultūros paveldo objektų ir vietovių teritorijos, jų apsaugos zonos (V skyrius, pirmasis skirsnis)	136
4	149	Vandens tiekimo ir nuotekų, paviršinių nuotekų tvarkymo infrastruktūros apsaugos zonos (III skyrius, dešimtas skirsnis)	25
5	165	Aerodromo apsaugos zonos (III skyrius, pirmasis skirsnis)	136

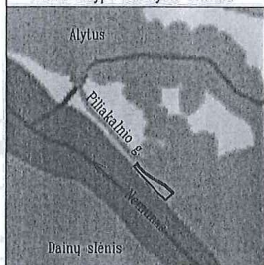
Duomenys apie žemės sklypo servitutus

Eilės Nr.	Servituto kodas	Nekilnojamojo turto registre įrašyto ar teritorijų planavimo dokumente nustatyto servituto pavadinimas ir rūšis	Servituto plotas, m ²
5		-	-

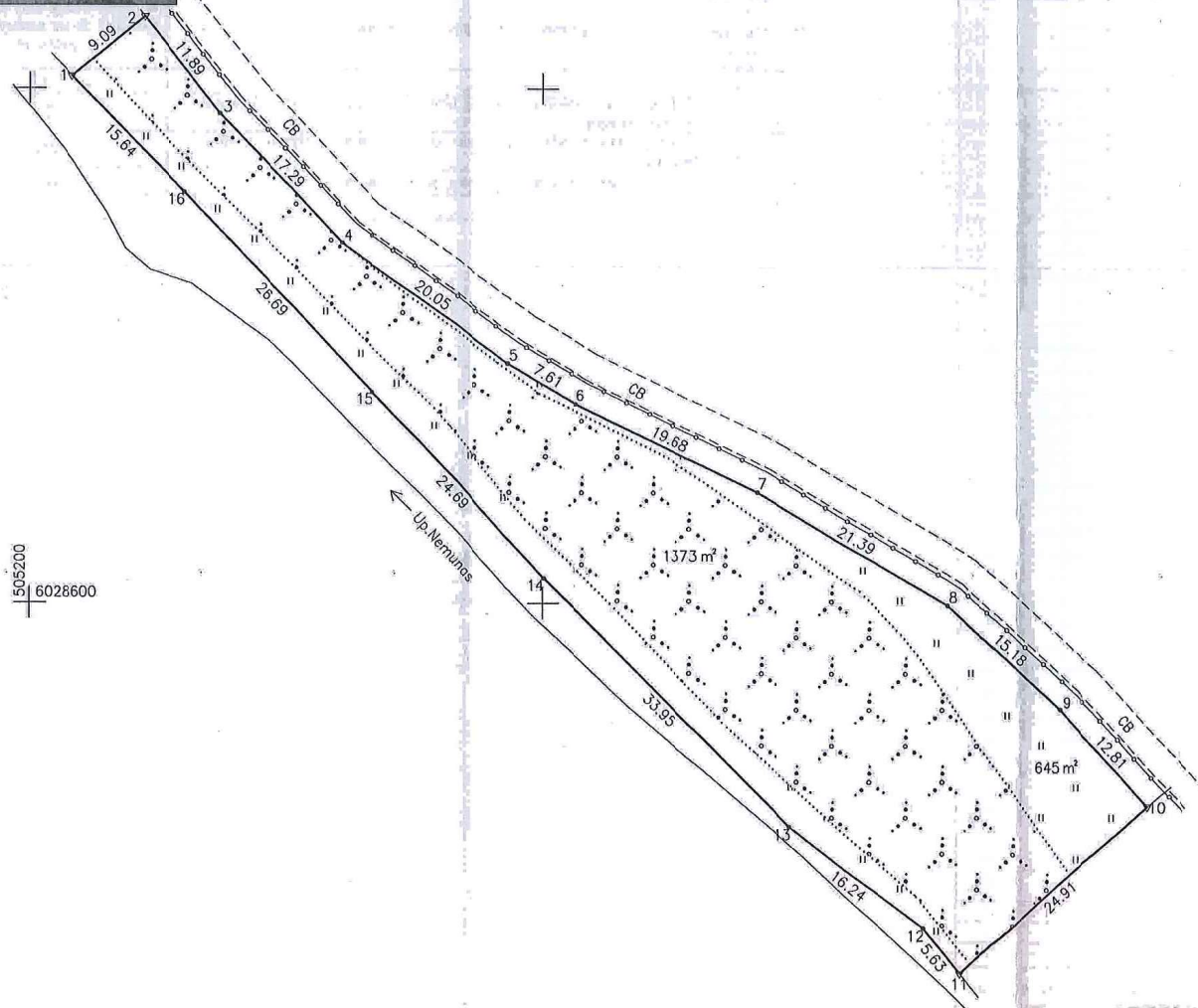
Nuorašas
tikras
Direktorius

Direktorius

Žemės sklypo išdėstymo schema



ŽEMĖS SKLYPO PLANAS M 1:500
Žemės sklypo plotas 2018 m²



1505200
6028600

Kadastro vietovės pavadinimas:	Alytaus m.								
Žemės sklypo kadastro numeris:	kodas			blokas			sklypas		
	1	1	0	1	0	0	2	7	

Savivaldybė	Alytaus m.
Seniūnija	
Gyvenamoji vietovė	Alytaus m.
Gatvė, namo Nr.	Proj.skl.Nr.12

Gretimybė	Gretimo žemės sklypo kadastro Nr.	Pastabos
1-2		Proj.skl.Nr.16
2-10		Proj.skl.Nr.1d
10-11	1101/0027:0020	Proj.skl.Nr.4b
11-1		Up. Nemunas

Su pagal 2021 m. gegužės mėn. 20 d. atliktą žemės sklypo ribų pažėklinimą-parodymą parengtame žemės sklypo plane išbraižytomis ribomis ir apskaičiuotu žemės sklypo plotu sutinku:

VĮ VAMU PRIENŲ REGIONINIS PADALINYS
Vadovas 2021.06.11
Tomas Deikauskas (parašas)

VĮ "Valstybinių miškų urėdija" Prienų regioninis padalinys
(žemės sklypo savininko (esamo arba būsimojo) vardas, pavardė)

		Įmonės kodas 302513346 Okininkų g. 10a, Marijampolė, LT-69306 tel. 8-343-56538		
Pareigos	Parašas	Vardas, pavardė		
Direktorius				
Matininkas				

Matininko kvalifikacijos pažymėjimo Nr.: 2M-M-1161

ŽEMĖS SKLYPO PLANAS M 1:500

Žemės sklypo plotas 2018 m²

Žemės sklypo kadastro numeris:	kodas				blokas				sklypas		
	1	1	0	1	0	0	2	7			

KOORDINAČIŲ ŽINIARAŠTIS

[illegible]

Ištrauka iš Lietuvos Respublikos administracinių nusižengimų kodekso:
112 straipsnis. Nuolatinių žemėnaudos riboženklų sunaikinimas arba sugadinimas
užtraukia baudą nuo septyniasdešimt iki vieno šimto keturiasdešimt eurų.



Duomenys apie teritorijas, kuriose taikomos specialiosios žemės naudojimo sąlygos

Eilės Nr.	Teritorijos, kurioje taikomos specialiosios žemės naudojimo sąlygos, kodas	Teritorijos, kurioje taikomos specialiosios žemės naudojimo sąlygos, pavadinimas	Teritorijos, kurioje taikomos specialiosios žemės naudojimo sąlygos, plotas, m²
1	119	Kultūros paveldo objektų ir vietovių teritorijos, jų apsaugos zonos (V skyrius, pirmasis skirsnis)	2018
2	164	Paviršinių vandens telkinių pakrantės apsaugos juostos (VI skyrius, aštuntasis skirsnis)	1558
3	165	Aerodromo apsaugos zonos (III skyrius, pirmasis skirsnis)	2018

Duomenys apie žemės sklypo servitutus

Eilės Nr.	Servituto kodas	Nekilnojamojo turto registre įrašyto ar teritorijų planavimo dokumente nustatyto servituto pavadinimas ir rūšis	Servituto plotas, m²
-	-	-	-

Nuorašas
tikras
Direktorius



ŽEMĖS SKLYPO PLANAS M 1:500

Sklypo plotas 2057 m²

Kadastro:	vietovė	Alytaus m.	blokas	sklypas
Žemės sklypo kadastro Nr.	1	1	0	1 0 0 2 7

Savivaldybė	Alytaus m.
Seniūnija	
Gyvenamoji vietovė	Alytaus m.
Gatvė, namo Nr.	

Gretimybė	Gretimo žemės sklypo kadastro Nr.	Pastabos
1-2		LVŽF
2-3	1101/0027.31	Kadastriniai matavimai
3-8-1	1101/0027.72	Preliminarūs matavimai

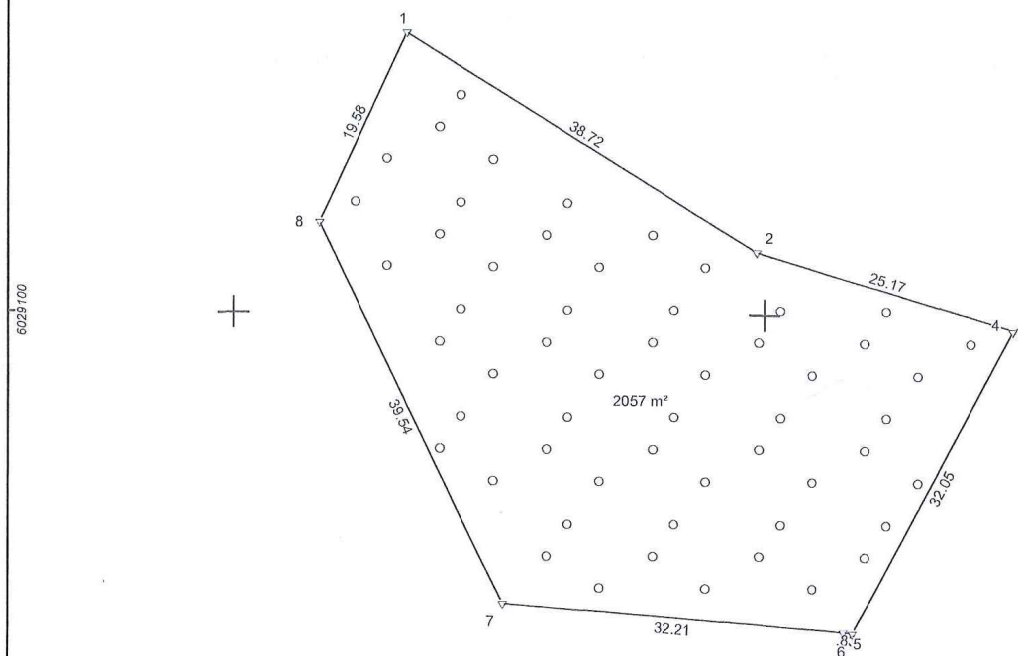
Su pagal 2022 m. liepos mėn. 11 d. atliktą žemės sklypo ribų pažėklinimą-parodymą parengtame žemės sklypo plane išbraižytomis ribomis ir apskaičiuotu žemės sklypo plotu sutinku:

I. Alytaus miesto savivaldybės administracija
188706935

Architektūros, urbanistikos ir žemėtvarkos skyriaus vyř. specialistas
2022-07-11
(v. parašas) (data)

(v. parašas)

 VALSTYBĖS ĮMONĖ VALSTYBĖS ŽEMĖS FONDAS Konstitucijos pr. 25-401, A korpusas, LT-08105 Vilnius			
Parcigos	Parašas	Vardas ir pavardė	Data
Projektų vadovas			2022-07-11
Matavimo kvalifikacijos pažymėjimo Nr.: 2M-M-2724 GEO OBJEKTO KODAS: 4400-5910-2619			




Linijų ilgiai
3-4 0.11

504750

504800

504850

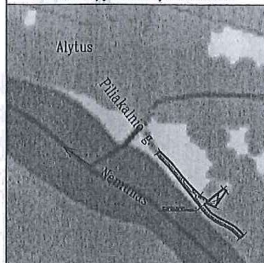


ELEKTRONINIO DOKUMENTO METADUOMENYS	
Dokumento pavadinimas (antraštė)	Žemės sklypo planas
Dokumento sudarytojas (-ai)	DEIVIDAS KATELĖ, Projektų vadovas, Valstybės įmonė Valstybės žemės fondas
Dokumento registracijos data ir numeris	2022-07-11
Dokumento lapų skaičius	2
Parašo paskirtis	Pasirašymas
Parašą sukūrusio asmens vardas, pavardė ir pareigos	DEIVIDAS KATELĖ, Projektų vadovas
Sertifikatas išduotas	DEIVIDAS KATELĖ, LT
Parašo sukūrimo data ir laikas	2022.07.12 10:07:00 (GMT+03:00)
Parašo formatas	PADES
Laiko žymoje nurodytas laikas	2022.07.12 10:07:00 (GMT+03:00)
Informacija apie sertifikavimo paslaugų teikėją	RCSC IssuingCA, VI Registru centras - i.k. 124110246, LT
Sertifikato galiojimo laikas	Nuo 2022.06.16 10:36:28 iki 2024.06.15 10:36:28
Pagrindinio dokumento priedų skaičius	-
Pagrindinio dokumento priedai	-
Pagrindinio dokumento pridedamų dokumentų skaičius	-
Pridedami dokumentai	-
Programinės įrangos, kuria naudojantis sudarytas elektroninis dokumentas, pavadinimas	GeoMatininkas, versija 3.29
Informacija apie elektroninio (-ių) parašo (-ų) tikrinimą (tikrinimo data)	Atitinka specifikacijos keliamus reikalavimus. Visi dokumente esantys elektroniniai parašai galioja (2022.08.02 11:08:02)
Papildomi metaduomenys	Nuorašą suformavo 2022.08.02 11:08:02 DEIVIDAS KATELĖ

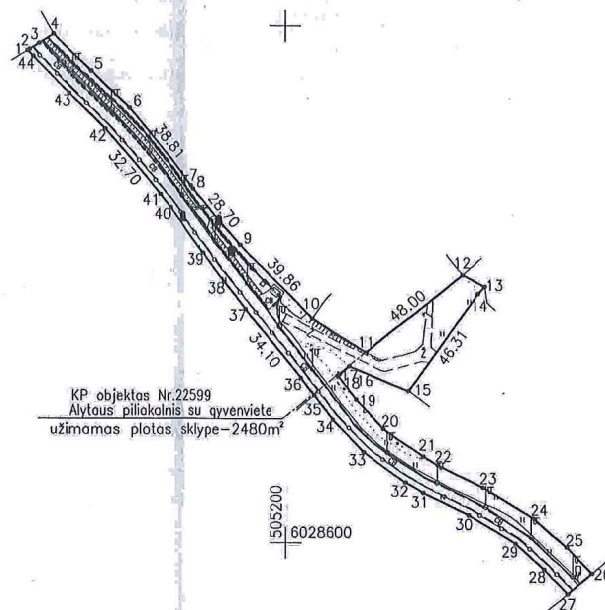


* 2 1 8 1 6 6 4 3 7 5 *

Žemės sklypo išdėstymo schema



ŽEMĖS SKLYPO PLANAS M 1:2000

Žemės sklypo plotas 4845 m²

Linijų anotacijų lentelė

Gretimybė	Atstumas
1-2	1.07
2-3	4.54
3-4	6.81
4-5	20.44
5-6	20.13
7-8	1.49
10-11	24.58
12-13	9.89
13-14	3.85
15-16	24.72
16-17	4.60
17-18	1.12
18-19	11.64
19-20	15.54
20-21	18.46
21-22	6.56
22-23	19.63
23-24	23.06
24-25	16.90
25-26	13.79
26-27	12.01
27-28	12.81
28-29	15.18
29-30	21.39
30-31	19.68
31-32	7.61
32-33	20.05
33-34	17.29
34-35	11.89
35-36	8.45
37-38	13.29
38-39	14.11
39-40	22.26
40-41	6.61
42-43	19.43
43-44	20.37
44-1	3.19

Kadastru vietovės pavadinimas:	Alytaus m.
Žemės sklypo kadastro numeris:	kodas 1 1 0 1 7 0 0 1

Savivaldybė	Alytaus m.
Seniūnija	
Gyvenamoji vietovė	Alytaus m.
Gatvė, namo Nr.	Proj.skl.Nr.1d

Gretimybė	Gretimų žemės sklypo kadastro Nr.	Pastabos
1-4		Proj.skl.Nr.1a (Piliakalnio g.)
4-10		Proj.skl.Nr.15
10-12	1101/0027:0035	
12-13		Proj.skl.Nr.2
13-15		Proj.skl.Nr.7
15-26		Proj.skl.Nr.2
26-27	1101/0027:0020	Proj.skl.Nr.4b
27-35		Proj.skl.Nr.12
35-1		Proj.skl.Nr.16

Su parengtame žemės sklypo plane išbraizytomis ribomis ir apskaičiuotu žemės sklypo plotu sutinku:

VĮ "Valstybinių miškų urėdija" Prienų regioninis padalinys
(žemės sklypo savininko (esamo arba būsimojo) vardas, pavardė)

VĮ VAIU PRIENŲ REGIONINIS PADALINYS
Vadovas *2024.06.11*
Tomas Barkauskas

	Imonės kodas 302513346 Ukminių g. 10a, Marijampolė, tel. 8-343-66538	
Pareigos	Parasas	Vardas, pavardė
Directorius	<i>[Signature]</i>	
Matininkas	<i>[Signature]</i>	
Matininko kvalifikacijos pažymėjimo Nr.:	2M-M-1161	

NUORAŠAS
tikras

ŽEMĖS SKLYPO PLANAS M 1:2000

Žemės sklypo plotas 4845 m²

Žemės sklypo kadastro numeris:	kodas		blokas		sklypas	
	1	1	0	1	7	0

KOORDINAČIŲ ŽINIARAŠTIS

Koordinatinių sistema: LKS-94							
Taško Nr.	Kodas	X	Y	Taško Nr.	Kodas	X	Y
1	R	6028790.35	505099.02	36	R	6028663.67	505205.97
2	R	6028790.90	505099.94	37	R	6028690.39	505184.79
3	R	6028793.24	505103.83	38	R	6028700.92	505176.68
4	R	6028796.75	505109.66	39	R	6028712.10	505168.07
5	R	6028782.52	505124.34	40	R	6028729.75	505154.51
6	R	6028768.34	505138.63	41	R	6028734.94	505150.42
7	R	6028738.29	505163.19	42	R	6028760.26	505129.73
8	R	6028737.13	505164.13	43	R	6028773.95	505115.94
9	R	6028715.25	505182.70	44	R	6028788.13	505101.31
10	R	6028686.71	505210.52				
11	R	6028673.57	505231.29				
12	R	6028703.76	505268.61				
13	R	6028699.14	505277.35				
14	R	6028696.38	505274.67				
15	R	6028658.77	505247.65				
16	R	6028668.24	505224.82				
17	R	6028665.32	505221.27				
18	R	6028664.61	505220.41				
19	R	6028655.40	505227.53				
20	R	6028644.15	505238.25				
21	R	6028633.39	505253.25				
22	R	6028629.99	505258.86				
23	R	6028621.47	505276.55				
24	R	6028609.69	505296.37				
25	R	6028598.47	505309.01				
26	R	6028588.36	505318.39				
27	R	6028580.49	505309.32				
28	R	6028589.88	505300.61				
29	R	6028599.96	505289.26				
30	R	6028610.89	505270.87				
31	R	6028619.43	505253.14				
32	R	6028623.37	505246.63				
33	R	6028635.06	505230.34				
34	R	6028647.57	505218.41				
35	R	6028656.98	505211.14				
Žemės sklypo centro koordinatės				Darbo LitPOS laikas			
Koordinatinių sistema		Koordinatės X/Y		Data			
Valstybinė LKS-1994		X=6028672 Y=505213		Prisijungta			
				Atsijungta			
Žiniaraštį sudarė:				2M-M-1161 2021-05-24			
v. pavardė				kval. paž. nr. parašas data			

Ištrauka iš Lietuvos Respublikos administracinių nusižengimų kodekso:
112 straipsnis. Nuolatinių žemėnaudos riboženklų sunaikinimas arba sugadinimas
užtraukia baudą nuo septynių iki dešimties šimtų eurų.



Duomenys apie teritorijas, kuriose taikomos sp

Eilės Nr.	Teritorijos, kurioje taikomos specialiosios žemės naudojimo sąlygos, kodas	Teritorijos, kurioje taikomos specialiosios žemės naudojimo sąlygos, pavadinimas
1	101	Viešųjų ryšių tinklų elektroninių ryšių skyrius, vienuolika
2	106	Elektros tinklų apsaugos zonos (I skyrius, ketvirtasis skirsnis)
3	119	Kultūros paveldo objektų ir vietovių apsaugos zonos (V skyrius, pirmasis skirsnis)
4	164	Paviršinių vandens telkinių pakrantų apsaugos juostos (VI skyrius, pirmasis skirsnis)
5	165	Aerodromo apsaugos zonos (II skyrius, pirmasis skirsnis)

Duomenys apie žemės s

Eilės Nr.	Servituto kodas	Nekilnojamojo turto registre įrašyto ar teritorij pavadinimas
-	-	-

aliosios žemės naudojimo sąlygos

os žemės naudojimo sąlygos, s	Teritorijos, kurioje taikomos specialiosios žemės naudojimo sąlygos, plotas, m ²
astruktūros apsaugos zonos (III skyrius, ketvirtasis skirsnis)	600
cyrius, ketvirtasis skirsnis)	1335
torijos, jų apsaugos zonos (V skyrius, pirmasis skirsnis)	4845
psaugos juostos (VI skyrius, pirmasis skirsnis)	1316
ryrius, pirmasis skirsnis)	4845

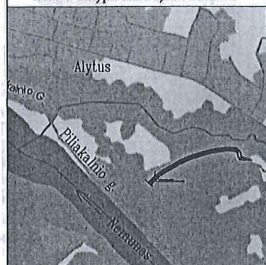
po servitutus

lanavimo dokumente nustatyto servituto rūšis	Servituto plotas, m ²
-	-

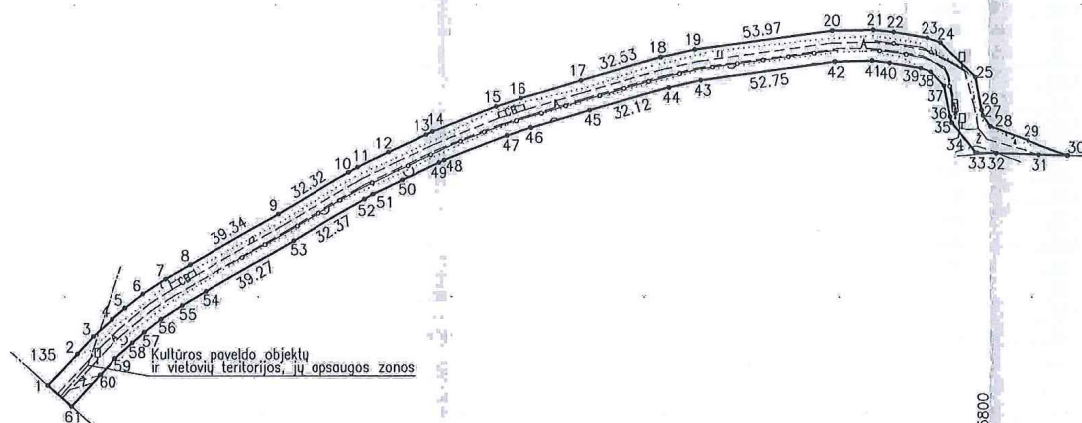
Nuorašas
tikras
Direktorius

[Signature]

Žemės sklypo išdėstymo schema



ŽEMĖS SKLYPO PLANAS M 1:2000

Žemės sklypo plotas 5142 m²

Linijų anotacijų lentelė		Linijų anotacijų lentelė		Linijų anotacijų lentelė	
Gretimybė	Atstumas	Gretimybė	Atstumas	Gretimybė	Atstumas
1-2	16.57	20-21	15.51	35-36	2.45
2-3	9.17	21-22	8.01	36-37	12.20
3-4	9.81	22-23	13.65	37-38	7.75
4-5	6.74	23-24	5.93	38-39	4.49
5-6	8.85	24-25	18.51	39-40	12.49
6-7	10.48	25-26	13.10	40-41	6.86
7-8	11.04	26-27	2.15	41-42	14.01
10-11	4.07	27-28	5.17	43-44	12.58
11-12	12.97	28-29	15.65	45-46	23.80
12-13	16.10	29-30	16.67	46-47	9.68
13-14	2.77	30-31	11.00	47-48	26.38
14-15	27.04	31-32	17.10	48-49	2.37
15-16	10.11	32-33	7.46	49-50	15.90
16-17	24.08	33-34	0.55	50-51	12.40
18-19	13.41	34-35	14.53	51-52	3.73

Linijų anotacijų lentelė	
Gretimybė	Atstumas
54-55	10.71
55-56	9.70
56-57	8.08
57-58	6.30
58-59	9.08
59-60	8.63
60-61	16.53
61-1	12.00

Kadastro vielovės pavadinimas:	Alytaus m.
Žemės sklypo kadastro numeris:	kodas 1 1 0 1 7 0 0 1 blokas sklypas
Savivaldybė	Alytaus m.
Seniūnija	
Gyvenamoji vietovė	Alytaus m.
Galvė, namo Nr.	Proj.skl.Nr.5

Gretimybė	Gretimo žemės sklypo kadastro Nr.	Pastabos
1-30		Proj.skl.Nr.2
30-32	3373/0002.0012	
32-34		Valstybinė žemė
34-61		Proj.skl.Nr.11
61-1		Proj.skl.Nr.4c

Su parengtame žemės sklypo plane išbraižytais ribomis ir apskaičiuotu žemės sklypo plotu sulinkų:
VI VNU PRIENŲ REGIONINIS PADALINYS
VI "Valstybinių miškų urėdija" Prienų regioninis padalinys
(žemės sklypo savininko (esamo arba būsimojo) vardas, pavardė) Vadovas Tomas Birkauskas

Imonės kodas 302513346
Okininkų g. 10a, Marijampolė, LT-66308
tel. 8-343-56538

Normo
Pareigos
Direktorius
Matininkas
Matininko kvalifikacijos pažymėjimo Nr.: 2M-M-1161

Vardas, pavardė
2021-05-24
2021-05-24

Nuorąsas tikras

ŽEMĖS SKLYPO PLANAS M 1:2000

Žemės sklypo plotas 5142 m²

Žemės sklypo kadastro numeris:	kodas		blokas		sklypas	
	1	1	0	1	7	0

KOORDINACIŲ ŽINIARAŠTIS

Koordinacių sistema: LKS-94							
Taško Nr.	Kodas	X	Y	Taško Nr.	Kodas	X	Y
1	R	6028625.17	505433.69	36	R	6028729.35	505784.89
2	R	6028637.33	505444.94	37	R	6028741.35	505782.69
3	R	6028644.09	505451.14	38	R	6028746.80	505777.18
4	R	6028650.66	505458.42	39	R	6028748.15	505772.90
5	R	6028655.04	505463.54	40	R	6028750.23	505760.58
6	R	6028660.48	505470.52	41	R	6028751.01	505753.76
7	R	6028666.21	505479.29	42	R	6028750.66	505739.75
8	R	6028671.82	505488.80	43	R	6028743.46	505687.49
9	R	6028691.45	505522.89	44	R	6028740.65	505675.23
10	R	6028707.60	505550.89	45	R	6028731.86	505644.34
11	R	6028709.66	505554.40	46	R	6028724.95	505621.57
12	R	6028715.48	505565.99	47	R	6028721.88	505612.39
13	R	6028722.28	505580.58	48	R	6028712.38	505587.78
14	R	6028723.44	505583.10	49	R	6028711.39	505585.63
15	R	6028733.17	505608.33	50	R	6028704.68	505571.22
16	R	6028736.38	505617.92	51	R	6028699.11	505560.14
17	R	6028743.37	505640.96	52	R	6028697.22	505556.92
18	R	6028752.28	505672.25	53	R	6028681.05	505528.88
19	R	6028755.28	505685.32	54	R	6028661.46	505494.84
20	R	6028762.64	505738.79	55	R	6028656.02	505485.62
21	R	6028763.02	505754.30	56	R	6028650.71	505477.50
22	R	6028762.12	505762.26	57	R	6028645.74	505471.13
23	R	6028759.85	505775.72	58	R	6028641.65	505466.34
24	R	6028758.06	505781.37	59	R	6028635.56	505459.60
25	R	6028744.78	505794.26	60	R	6028629.20	505453.77
26	R	6028731.89	505796.62	61	R	6028617.07	505442.54
27	R	6028729.80	505797.14				
28	R	6028725.53	505800.05				
29	R	6028720.10	505814.73				
30	R	6028714.32	505830.37				
31	R	6028714.65	505819.37				
32	R	6028715.16	505802.28				
33	R	6028715.38	505794.82				
34	R	6028715.40	505794.27				
35	R	6028726.97	505785.48				
Žemės sklypo centro koordinatės				Darbo LitPOS laikas			
Koordinacių sistema		Koordinatės X/Y		Data			
Valstybinė LKS-1994		X=6028739 Y=505646		Prisijungta			
				Atsijungta			
Žiniaraštį sudarė:				2M-M-1161			
v. pavardė				2021-05-24			
				kval. paž. nr.		parašas data	

Ištrauka iš Lietuvos Respublikos administracinių nusižengimų kodekso:
112 straipsnis. Nuolatinių žemėsnaudos riboženklų sunaikinimas arba sugadinimas
užtraukia baudą nuo septynių dešimt iki vieno šimto keturių dešimtų eurų.



Duomenys apie teritorijas, kuriose taikomos specialiosios žemės naudojimo sąlygos

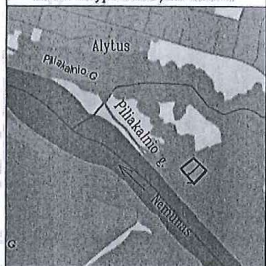
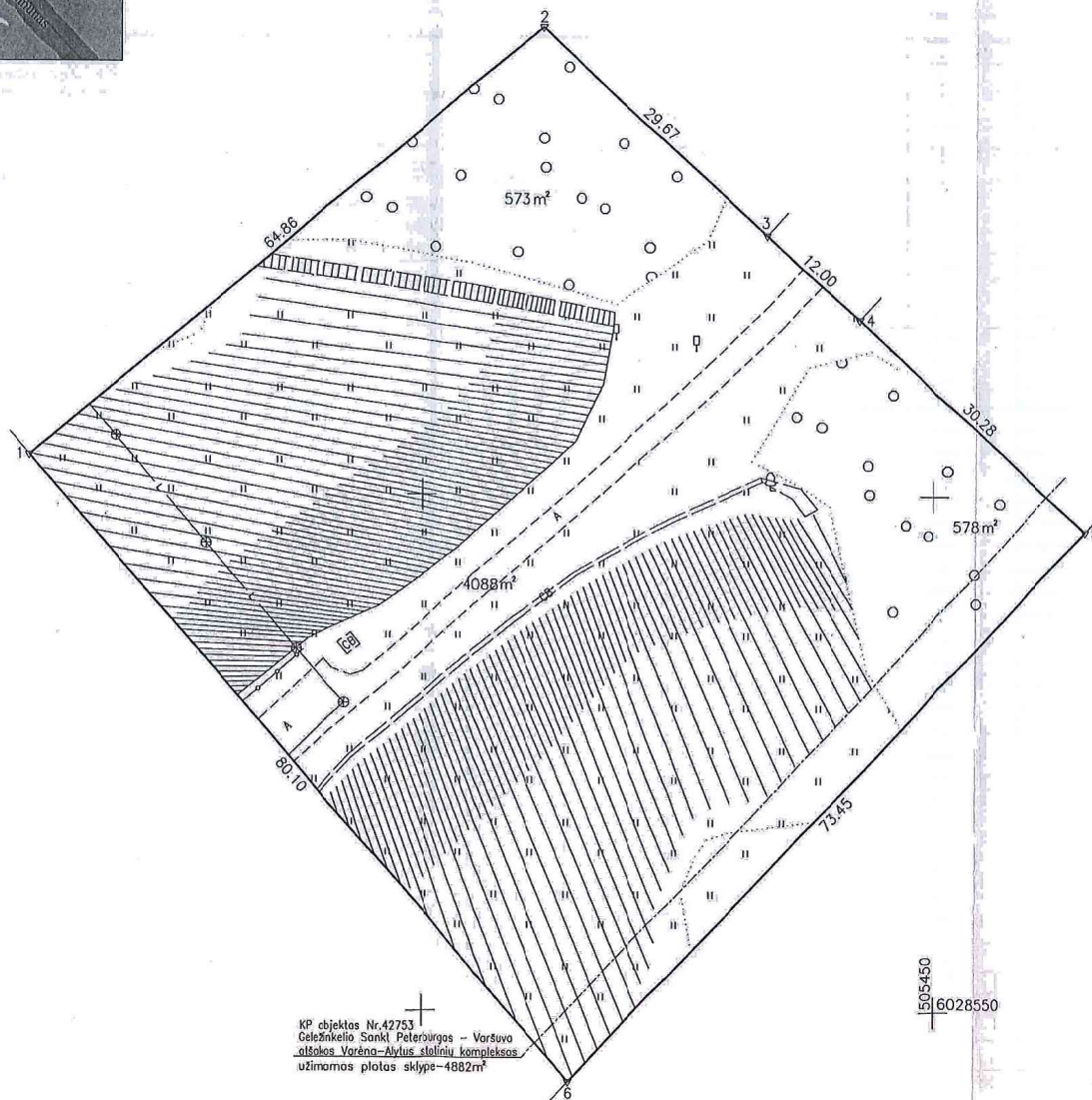
Eilės Nr.	Teritorijos, kurioje taikomos specialiosios žemės naudojimo sąlygos, kodas	Teritorijos, kurioje taikomos specialiosios žemės naudojimo sąlygos, pavadinimas	Teritorijos, kurioje taikomos specialiosios žemės naudojimo sąlygos, pavadinimas
1	119	Kultūros paveldo objektų ir vietovių teritorijos, jų apsaugos zonos (V skyrius, pirmasis skirsnis)	
2	165	Aerodromo apsaugos zonos (III skyrius, pirmasis skirsnis)	

Duomenys apie žemės sklypo servitutus

Eilės Nr.	Servituto kodas	Nekilnojamojo turto registre įrašyto ar teritorijų planavimo dokumente nustatyto servituto pavadinimas ir rūšis
-	-	-

Urašas
tikras
Direktorius

Žemės sklypo išdėstymo schema

ŽEMĖS SKLYPO PLANAS M 1:500
Žemės sklypo plotas 5239 m²KP objektas Nr.42753
Geležinkelio Sankt. Peterburgas - Voršovo
altosios Vorėna-Alytus stotinių kompleksas
užimamas plotas sklype-4882m²505450
6028550

Kadastro vietovės pavadinimas:	Alytaus m.
Žemės sklypo kadastro numeris:	kodas blokas sklypas
	1 1 0 1 0 0 2 7

Savivaldybė	Alytaus m.
Seniūnija	
Gyvenamoji vietovė	Alytaus m.
Gatvė, namo Nr.	Proj.skl.Nr.4c

Gretimybė	Gretimė žemės sklypo kadastro Nr.	Pastabas
1-3		Proj.skl.Nr.2
3-4		Proj.skl.Nr.5
4-5		Proj.skl.Nr.11
5-6	3373/0002:0017	
6-1	1101/0027:0020	Proj.skl.Nr.4b

Su pagal 2021 m. gegužės mėn. 18 d. atliktą žemės sklypo ribų pažėklinimą-parodymą parengtame žemės sklypo plane išbraizytiomis ribomis ir apskaičiuotu žemės sklypo plotu sutinku:

VĮ VAMU PRIENŲ REGIONINIS PADALINYS


Vadovas

VĮ "Valstybinių miškų urėdija" Prienų regioninis padalinys

(žemės sklypo savininko (esamo arba būsimąjo) vardas, pavardė)

Tomas Barlauskas
(parašas)

		Įmonės kodas 302513346 Okuninkų g. 10a, Marijampolė, LT-68306 tel. 8-343-56538	
Pareigos	Parašas	Vardas, pavardė	
Direktorius			
Matininkas			
Matininko kvalifikacijos pažymėjimo Nr.:		2M-M-1161	

Nuorastas
tikras

Žemės sklypo plotas 5239 m²

KOORDINAČIŲ ŽINIARAŠTIS

Ištrauka iš Lietuvos Respublikos administracinių nusižengimų kodekso:
112 straipsnis. Nuolatinių žemėnaudos riboženklų sunaikinimas arba sugadinimas
užtraukia baudą nuo septyniasdešimt iki vieno šimto keturiasdešimt eurų.



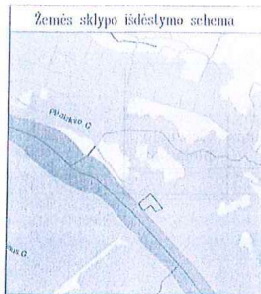
Eilės Nr.	Teritorijos, kurioje taikomos specialiosios žemės naudojimo sąlygos, kodas	Teritorijos, kurioje taikomos specialiosios žemės naudojimo sąlygos, pavadinimas	Teritorijos, kurioje taikomos specialiosios žemės naudojimo sąlygos, plotas, ha
1	119	Kultūros paveldo objektų ir vietovių teritorijos, jų apsaugos zonos (V skyrius, pirmasis skirsnis)	4882
2	149	Vandens tiekimo ir nuotekų, paviršinių nuotekų tvarkymo infrastruktūros apsaugos zonos (III skyrius, dešimtas skirsnis)	229
3	165	Aerodromo apsaugos zonos (III skyrius, pirmasis skirsnis)	5239

Eilės Nr.	Servituto kodas	Nekilnojamojo turto registre įrašyto ar teritorijų planavimo dokumente nustatyto servituto pavadinimas ir rūšis	Serv. plotas
-	-	-	-

Direktorius

Žemės sklypo išdėstymo schema

ŽEMĖS SKLYPO PLANAS M 1:500

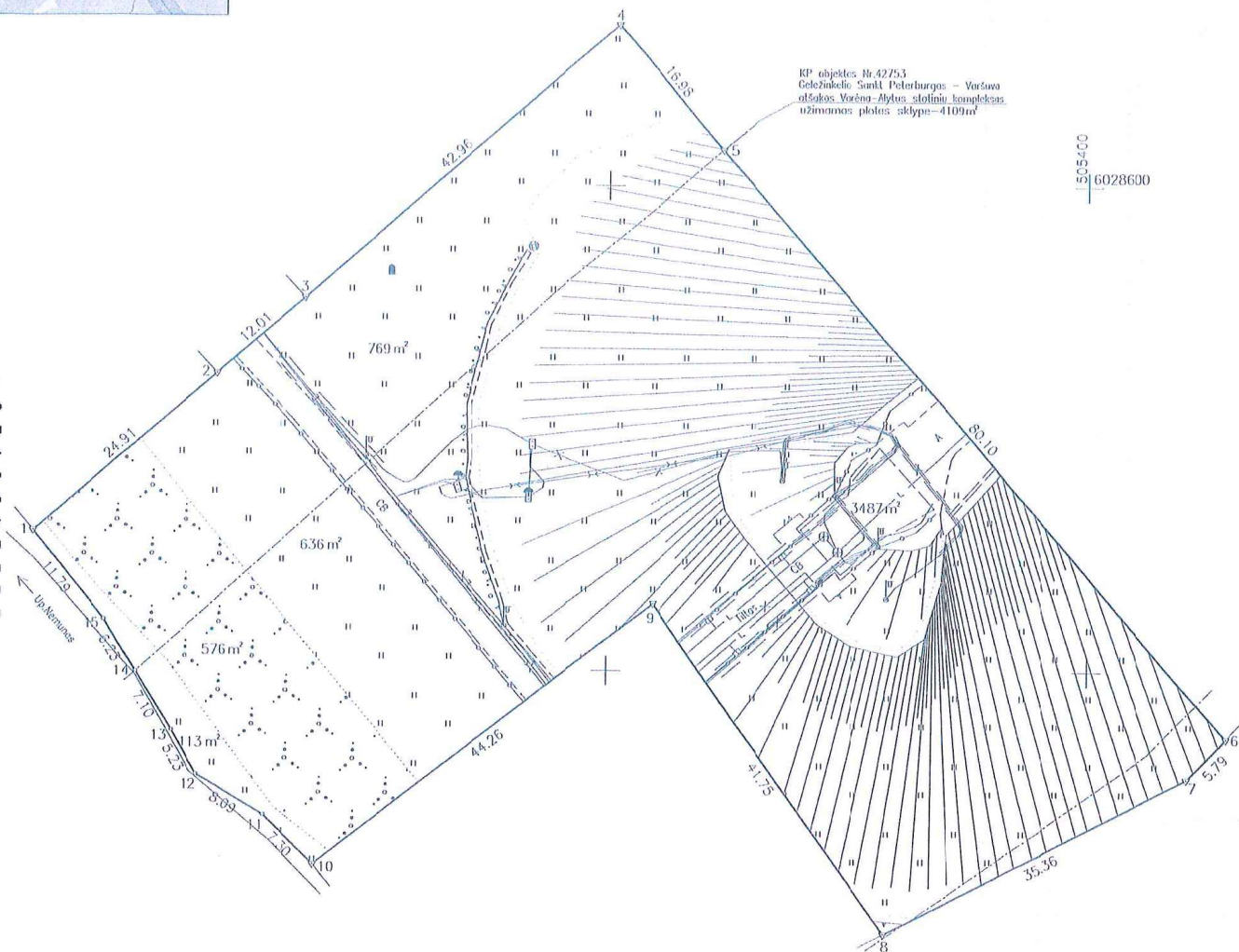
Žemės sklypo plotas 5581 m²

KP objekto Nr.42753
Geležinkelio Sankt. Peterburgo - Varšuvos
atšakos Varena-Alytus stotinių kompleksas
užimamas plotas sklype-4109m²

1:500
6028600



* 2 2 2 2 2 4 9 6 7 2 8 *



Kadastro vietovės pavadinimas:	Alytaus m.									
Žemės sklypo kadastro numeris:	kodas					blokas			sklypas	
	1	1	0	1	0	0	2	7		

Savivaldybė	Alytaus m.
Seniūnija	
Gyvenamoji vietovė	Alytus
Galvė, namo Nr.	Proj. skl. Nr. 4b

Gretimybė	Gretimo žemės sklypo kadastro Nr.	Pastabos
1-2		Proj. skl. Nr. 12
2-3		Proj. skl. Nr. 1d
3-5		Proj. skl. Nr. 2
5-6		Proj. skl. Nr. 4c
6-8	3373/0002:0017	
8-10	1101/0027:0018	Proj. skl. Nr. 4a
10-1		Up. Nemunas

Su pagal 2021 m. gegužės mėn. 18 d. atliktą žemės sklypo ribų pažėntlinimą-parodymą parengtame žemės sklypo plane išbraižytomis ribomis ir apskaičiuotu žemės sklypo plotu sutinku:

VĮ "VAISTYBINIŲ MIŠKŲ URĖDIJA"

VĮ VAIPIŲ PRIEŽIŲ REGIONINIS PADALINYS
Vadovas

Tomas Barkauskas

(žemės sklypo savininko (esano arba būsimąjo) vardas, pavardė)

(parašas)

(data)



Narna

UAB "Narna"

Ukūninkų g. 10a, LT-68306, Marijampolė

Tel. (8-343) 56538

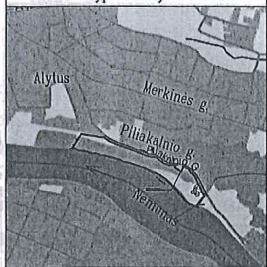
Parcigos	Parašas	Vardas, pavardė	
Direktorius			
Lininko			

Lininko kvalifikacijos pažymėjimo Nr.: 2M-M-2172

ELEKTRONINIO DOKUMENTO METADUOMENYS	
Dokumento pavadinimas (antraštė)	Žemės sklypo planas
Dokumento sudarytojas (-ai)	AURIKA ŽALIAUSKAITĖ, Matininkė, UAB "Narma"
Dokumento registracijos data ir numeris	2023-12-06
Dokumento lapų skaičius	2
Parašo paskirtis	Pasirašymas
Parašą sukūrusio asmens vardas, pavardė ir pareigos	Ė, Matininkė
Sertifikatas išduotas	, LT
Parašo sukūrimo data ir laikas	2023.12.11 11:00:22 (GMT+02:00)
Parašo formatas	PADES
Laiko žymoje nurodytas laikas	2023.12.11 11:00:22 (GMT+02:00)
Informacija apie sertifikavimo paslaugų teikėją	RCSC IssuingCA, VI Registru centras - i.k. 124110246, LT
Sertifikato galiojimo laikas	Nuo 2023.07.03 15:35:28 iki 2025.07.02 15:35:28
Parašo paskirtis	Byla patikrinta
Parašą sukūrusio asmens vardas, pavardė ir pareigos	, Vyriausiasis specialistas
Sertifikatas išduotas	, Nacionalinė žemės tarnyba prie Aplinkos ministerijos, LT
Parašo sukūrimo data ir laikas	2023.12.12 10:04:35 (GMT+02:00)
Parašo formatas	PADES
Laiko žymoje nurodytas laikas	2023.12.12 10:04:35 (GMT+02:00)
Informacija apie sertifikavimo paslaugų teikėją	ADIC CA-A, Asmens dokumentu israsymo centras prie LR VRM, LT
Sertifikato galiojimo laikas	Nuo 2023.01.05 09:42:49 iki 2026.01.04 09:42:49
Parašo paskirtis	Byla suderinta
Parašą sukūrusio asmens vardas, pavardė ir pareigos	, Skyriaus vedėjas
Sertifikatas išduotas	, Nacionalinė žemės tarnyba prie Aplinkos ministerijos, LT
Parašo sukūrimo data ir laikas	2023.12.13 12:00:40 (GMT+02:00)
Parašo formatas	PADES
Laiko žymoje nurodytas laikas	2023.12.13 12:00:40 (GMT+02:00)
Informacija apie sertifikavimo paslaugų teikėją	ADIC CA-A, Asmens dokumentu israsymo centras prie LR VRM, LT
Sertifikato galiojimo laikas	Nuo 2023.01.06 10:21:56 iki 2026.01.05 10:21:56
Pagrindinio dokumento priedų skaičius	1
Pagrindinio dokumento priedai	11010027 -20231211.dwg
Pagrindinio dokumento pridėdamų dokumentų skaičius	-
Pridedami dokumentai	-
Programinės įrangos, kuria naudojantis sudarytas elektroninis dokumentas, pavadinimas	GeoMatininkas, versija 3.33
Informacija apie elektroninio (-ių) parašo (-ų) tikrinimą (tikrinimo data)	Dokumento parašų tikrinime yra perspėjimų: UNTRUSTED_CERTIFICATE_CHAIN GRAŽINA KAMINSKIENĖ parašo tikrinime yra perspėjimas: WARNINGS_OCCURED. Kodas: UNTRUSTED_CERTIFICATE_CHAIN. ILONA MARČINSKIENĖ parašo tikrinime yra perspėjimas: WARNINGS_OCCURED. Kodas: UNTRUSTED_CERTIFICATE_CHAIN.
Papildomi metaduomenys	Nuorašą suformavo 2023.12.13 13:42:42 AURIKA ŽALIAUSKAITĖ



Žemės sklypo išdėstymo schema



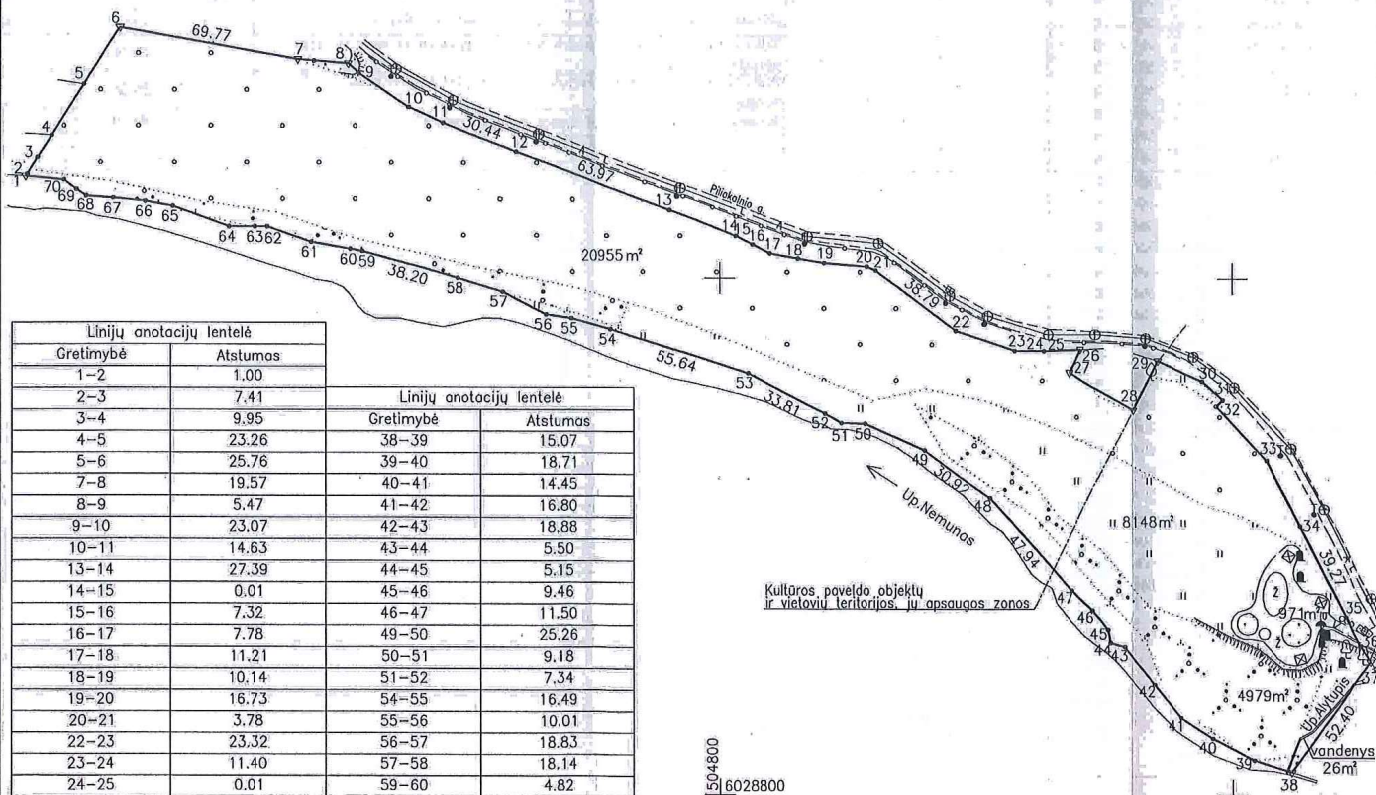
ŽEMĖS SKLYPO PLANAS M 1:2000

Žemės sklypo plotas 35079 m²

Kadastro vielovės pavadinimas:	Alytaus m.		
Žemės sklypo kadastro numeris:	kodas	blokas	sklypas
	1 1 0 1	0 0 2	7

Savivaldybė	Alytaus m.
Seniūnija	
Gyvenamoji vietovė	Alytaus m.
Galvė, namo Nr.	Proj.skl.Nr.17

Gretimybė	Gretimo žemės sklypo kadastro Nr.	Pastabos
1-4		Valstybinė žemė
4-5	1101/7001:0087	
5-8		Valstybinė žemė
8-26		Proj.skl.Nr.1a
26-29		Proj.skl.Nr.6
29-37		Proj.skl.Nr.1a
37-38		Proj.skl.Nr.16
38-1		Up.Nemunas



Linijų anotacijų lentelė		Linijų anotacijų lentelė	
Gretimybė	Atstumas	Gretimybė	Atstumas
1-2	1.00	38-39	15.07
2-3	7.41	39-40	18.71
3-4	9.95	40-41	14.45
4-5	23.26	41-42	16.80
5-6	25.76	42-43	18.88
7-8	19.57	43-44	5.50
8-9	5.47	44-45	5.15
9-10	23.07	45-46	9.46
10-11	14.63	46-47	11.50
13-14	27.39	49-50	25.26
14-15	0.01	50-51	9.18
15-16	7.32	51-52	7.34
16-17	7.78	54-55	16.49
17-18	11.21	55-56	10.01
18-19	10.14	56-57	18.83
19-20	16.73	57-58	18.14
20-21	3.78	59-60	4.82
22-23	23.32	60-61	15.38
23-24	11.40	61-62	17.92
24-25	0.01	62-63	4.79
25-26	14.91	63-64	10.14
26-27	10.17	64-65	23.09
27-28	28.75	65-66	10.89
28-29	21.34	66-67	11.89
29-30	19.49	67-68	10.46
30-31	10.71	68-69	4.45
31-32	3.55	69-70	6.03
32-33	29.12	70-1	14.44
33-34	28.24		
35-36	12.41		
36-37	7.13		

Su pagal 2021 m. gegužės mėn. 20 d. atliktą žemės sklypo ribų pažėklinimą-parodymą parengtame žemės sklypo plane išbraižytais ribomis ir apskaičiuotu žemės sklypo plotu sutinku:

Vl "Valstybinių miškų urėdija" Prienų regioninis padalinys
(žemės sklypo savininko (esamo arba būsimo) vardas, pavardė)

Vadovas
Tomas Barkauskas
(parašas) (data) 2021-06-24

Norma		Įmonės kodas 302513346 Ukinių g. 10a, Marijampolė, LT-68306 tel. 8-343-56538	
Pareigos	Parašas	Vardas, pavardė	
Direktorius			
Matininkas			
Matininko kvalifikacijos pažymėjimo Nr.: 2M-M-1161		2021-06-24 2021-06-24	

ŽEMĖS SKLYPO PLANAS M 1:2000

Žemės sklypo plotas 35079 m²

Žemės sklypo kadastro numeris:	kodas		blokas		sklypas	
	1	1	0	1	0	0 2 7

KOORDINAČIŲ ŽINIARAŠTIS

Koordinačių sistema: LKS-94							
Taško Nr.	Kodas	X	Y	Taško Nr.	Kodas	X	Y
1	R	6029039.06	504532.36	36	R	6028858.04	505049.41
2	R	6029039.91	504532.89	37	R	6028851.93	505053.09
3	R	6029046.21	504536.80	38	R	6028808.97	505023.08
4	R	6029054.66	504542.06	39	R	6028813.54	505008.72
5	R	6029074.41	504554.35	40	R	6028822.03	504992.05
6	R	6029096.28	504567.96	41	R	6028829.90	504979.93
7	R	6029084.04	504636.65	42	R	6028842.77	504969.13
8	R	6029082.43	504656.15	43	R	6028857.48	504957.30
9	R	6029078.79	504660.23	44	R	6028858.93	504951.99
10	R	6029065.69	504679.22	45	R	6028863.99	504951.02
11	R	6029059.59	504692.52	46	R	6028871.47	504945.23
12	R	6029048.63	504720.92	47	R	6028879.22	504936.73
13	R	6029026.35	504780.89	48	R	6028914.81	504904.61
14	R	6029016.36	504806.39	49	R	6028933.30	504879.83
15	R	6029016.36	504806.40	50	R	6028943.59	504856.76
16	R	6029013.05	504812.93	51	R	6028943.86	504847.58
17	R	6029009.53	504819.87	52	R	6028947.48	504841.19
18	R	6029007.61	504830.91	53	R	6028963.03	504811.17
19	R	6029005.88	504840.90	54	R	6028980.03	504758.19
20	R	6029004.51	504857.57	55	R	6028984.28	504742.26
21	R	6029002.95	504861.01	56	R	6028985.69	504732.35
22	R	6028979.80	504892.14	57	R	6028994.53	504715.72
23	R	6028971.95	504914.10	58	R	6028999.84	504698.37
24	R	6028971.92	504925.50	59	R	6029010.09	504661.57
25	R	6028971.92	504925.51	60	R	6029010.94	504656.83
26	R	6028972.52	504940.41	61	R	6029013.64	504641.69
27	R	6028963.45	504935.82	62	R	6029019.56	504624.78
28	R	6028949.03	504960.69	63	R	6029019.56	504619.99
29	R	6028968.07	504970.32	64	R	6029019.56	504609.85
30	R	6028960.14	504988.12	65	R	6029027.44	504588.15
31	R	6028952.94	504996.05	66	R	6029029.41	504577.44
32	R	6028950.53	504993.44	67	R	6029030.54	504565.60
33	R	6028929.46	505013.54	68	R	6029031.39	504555.17
34	R	6028904.17	505026.11	69	R	6029033.92	504551.51
35	R	6028869.02	505043.63	70	R	6029037.58	504546.72
Žemės sklypo centro koordinatės				Darbo LitPOS laikas			
Koordinačių sistema		Koordinatės X/Y		Data	2021-05-20	2021-05-20	
Valstybinė LKS-1994		X=6028985 Y=504827		Prisijungta	09:30	09:30	
				Atsijungta	11:00	11:00	
Žiniaraštį sudarė:				2M-M-1161			2021-05-24
v. pavardė				kval. paž. nr.		parašas	data

Ištrauka iš Lietuvos Respublikos administracinių nusižengimų kodekso:
112 straipsnis. Nuolatinių žemėnaudos riboženklų sunaikinimas arba sugadinimas
užtraukia baudą nuo septyniadsimties iki vieno šimto keturiadsimties eurų.



* 2 1 5 0 5 4 2 9 4 5 *

Duomenys apie teritorijas, kuriose taikomos specialiosios žemės naudojimo sąlygos

Eilės Nr.	Teritorijos, kurioje taikomos specialiosios žemės naudojimo sąlygos, kodas	Teritorijos, kurioje taikomos specialiosios žemės naudojimo sąlygos, pavadinimas	Teritorijos, kurioje taikomos specialiosios žemės naudojimo sąlygos, plotas, m ²
1	106	Elektros tinklų apsaugos zonos (III skyrius, ketvirtasis skirsnis)	35
2	119	Kultūros paveldo objektų ir vietovių teritorijos, jų apsaugos zonos (V skyrius, pirmasis skirsnis)	10674
3	164	Paviršinių vandens telkinių pakrantės apsaugos juostos (VI skyrius, aštuntasis skirsnis)	25696
4	165	Aerodromo apsaugos zonos (III skyrius, pirmasis skirsnis)	35079

Duomenys apie žemės sklypo servitutus

Eilės Nr.	Servituto kodas	Nekilnojamojo turto registre įrašyto ar teritorijų planavimo dokumente nustatyto servituto pavadinimas ir rūšis	Servituto plotas, m ²
-	-	-	-

Nuorašas
fildras
Direktorius

DETALŪS METADUOMENYS	
Dokumento sudarytojas (-ai)	Alytaus miesto savivaldybės administracija 188706935, Rotušės a. 4, LT-62504 Alytus
Dokumento pavadinimas (antraštė)	DĖL VI VALSTYBINIŲ MIŠKŲ URĖDIJOS VALDOMŲ ŽEMĖS SKLYPŲ, ESANČIŲ ALYTAUS PILIAKALNIO TERITORIJOJE, PERDAVIMO ALYTAUS MIESTO SAVIVALDYBEI VALDYTI, NAUDOTI IR DISPONUOTI PATIKĖJIMO TEISE
Dokumento registracijos data ir numeris	2024-04-02 Nr. SD-2635 (6.17 E)
Dokumento gavimo data ir dokumento gavimo registracijos numeris	2024-04-05 Nr. 1GD-21963
Dokumento specifikacijos identifikavimo žymuo	ADOC-V1.0
Parašo paskirtis	Pasirašymas
Parašą sukūrusio asmens vardas, pavardė ir pareigos	Nerijus Cesiulis, Savivaldybės meras, Alytaus miesto savivaldybės taryba
Sertifikatas išduotas	NERIJUS CESIULIS LT
Parašo sukūrimo data ir laikas	2024-04-02 16:13:00 (GMT+03:00)
Parašo formatas	XAdES-X-L
Laiko žymoje nurodytas laikas	2024-04-02 16:13:07 (GMT+03:00)
Informacija apie sertifikavimo paslaugų teikėją	RCSC IssuingCA, VI Registru centras - i.k. 124110246 LT
Sertifikato galiojimo laikas	2023-05-23 12:09:52 – 2025-05-22 12:09:52
Informacija apie būdus, naudotus metaduomenų vientisumui užtikrinti	"Registravimas" paskirties metaduomenų vientisumas užtikrintas naudojant "RCSC IssuingCA, VI Registru centras - i.k. 124110246 LT" išduotą sertifikatą "Dokumentų valdymo sistema Avilys, Alytaus miesto savivaldybės administracija, i.k. 132206739 LT", sertifikatas galioja nuo 2021-12-20 10:56:47 iki 2024-12-19 10:56:47 "Gauto dokumento registravimas" paskirties metaduomenų vientisumas užtikrintas naudojant "RCSC IssuingCA, VI Registru centras - i.k. 124110246 LT" išduotą sertifikatą "Dokumentų valdymo sistema NŽT DVS, Nacionalinė žemės tarnyba prie Aplinkos ministerijos, i.k.188704927 LT", sertifikatas galioja nuo 2022-12-19 16:41:35 iki 2025-12-18 16:41:35
Pagrindinio dokumento priedų skaičius	8
Pagrindinio dokumento pridedamų dokumentų skaičius	–
Priedamo dokumento sudarytojas (-ai)	–
Priedamo dokumento pavadinimas (antraštė)	–
Priedamo dokumento registracijos data ir numeris	–
Programinės įrangos, kuria naudojantis sudarytas elektroninis dokumentas, pavadinimas	Dokumentų valdymo sistema Avilys, versija 3.5.70
Informacija apie elektroninio dokumento ir elektroninio (-ių) parašo (-ų) tikrinimą (tikrinimo data)	Atitinka specifikacijos keliamus reikalavimus. Visi dokumente esantys elektroniniai parašai galioja (2024-04-05 11:02:07)
Paieškos nuoroda	–
Papildomi metaduomenys	Nuorašą suformavo 2024-04-05 11:02:08 Dokumentų valdymo sistema NŽT DVS



ALYTAUS MIESTO SAVIVALDYBĖ

Kodas 111102979, Rotušės a. 4, 62504 Alytus, tel. (0 315) 55 105, info@alytus.lt

VĮ Valstybinių miškų urėdijai
Savanorių pr. 176
03154 Vilnius
El. p. info@vivmu.lt

2024-04- Nr. SD-

Nacionalinei žemės tarnybai prie
Aplinkos ministerijos
Gedimino pr. 19
01103 Vilnius
El. p. nzt@nzt.lt

DĖL VĮ VALSTYBINIŲ MIŠKŲ URĖDIJOS VALDOMŲ ŽEMĖS SKLYPŲ, ESANČIŲ ALYTAUS PILIAKALNIO TERITORIJOJE, PERDAVIMO ALYTAUS MIESTO SAVIVALDYBEI VALDYTI, NAUDOTI IR DISPONUOTI PATIKĖJIMO TEISE

Papildome Alytaus miesto savivaldybės 2024-04-02 siųstą raštą Nr. SD-2635 (6.17 E) ir prašome atsisakyti patikėjimo teise valdyti, naudoti konservacinės paskirties kultūros paveldo objektų žemės sklypus, kadastro Nr. 1101/0027:0088, plotas 4,8918 ha, ir kadastro Nr. 1101/0027:0087, plotas 0,4571 ha. Alytaus miesto savivaldybė juos nori perimti valdyti ir naudoti patikėjimo teise, kadangi savivaldybė juos prižiūri, saugo, tvarko. Juos perėmus savivaldybei būtų lengviau atlikti priežiūros ir įveiklinimo darbus.

Dėkojame už bendradarbiavimą.

PRIDEDAMA. Žemės sklypų planai, 4 lapai.

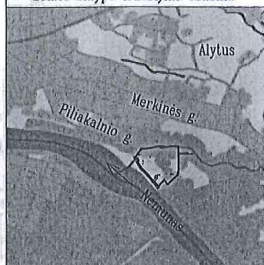
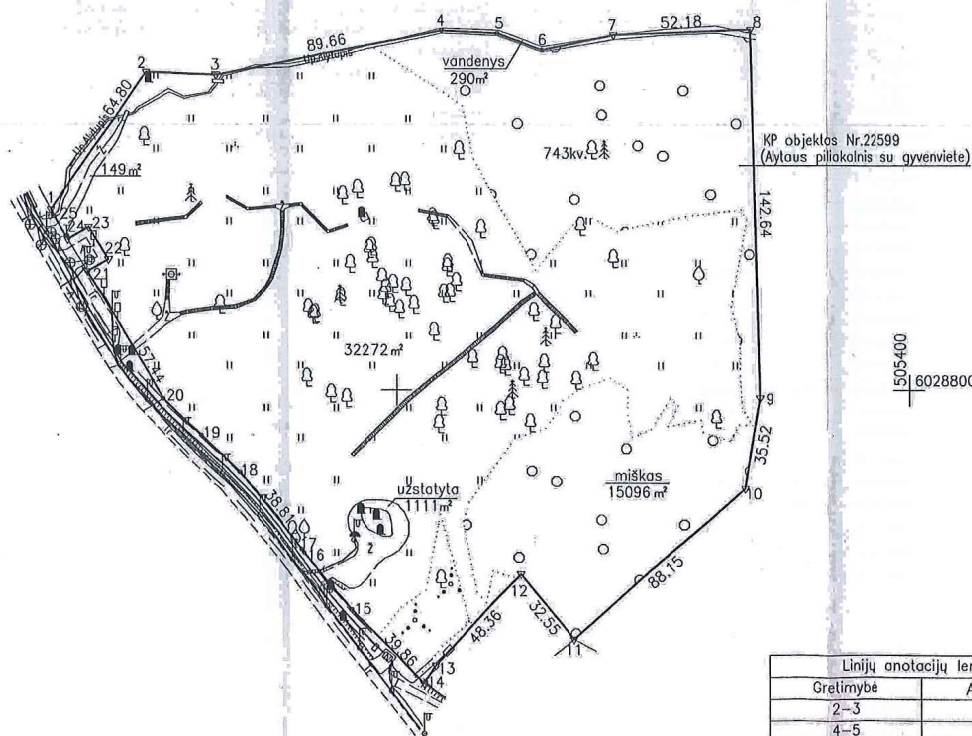
Savivaldybės meras

Nerijus Cesiulis

Loreta Pavilonytė-Krukonienė, tel. (0 315) 55 164, +370 687 01266, el. p. loreta.krukoniene@alytus.lt



Žemės sklypo išdėstymo schema

ŽEMĖS SKLYPO PLANAS M 1:2000
Žemės sklypo plotas 48918 m²KP objektas Nr.22599
(Alytaus piliakalnis su gyvenviete)

Linijų anotacijų lentelė	
Gretimybė	Atstumas
2-3	27.22
4-5	21.90
5-6	18.02
6-7	28.77
13-14	8.38
15-16	28.70
16-17	1.49
18-19	20.13
19-20	20.44
21-22	9.27
22-23	14.55
23-24	9.33
24-25	10.31
25-1	2.98

Kadastrų vietovės pavadinimas:	Alytaus m.		
Žemės sklypo kadastro numeris:	kodas	blokas	sklypas
	1 1 0 1	0 0 2 7	

Savivaldybė	Alytaus m.
Seniūnija	
Gyvenamoji vietovė	Alytaus m.
Gatvė, namo Nr.	Proj.skl.Nr.15

Gretimybė	Gretimo žemės sklypo kadastro Nr.	Pastabos
1-11		Proj.skl.Nr.2
11-14	1101/0027:0065	
14-20		Proj.skl.Nr.1d
20-21		Proj.skl.Nr.1a
21-24		Proj.skl.Nr.1c
24-1		Proj.skl.Nr.1a

Su pagal 2021 m. gegužės mėn. 20 d. atliktą žemės sklypo ribų paženklinimą-parodymą parengtame žemės sklypo plane išbraižytais ribomis ir apskaičiuotu žemės sklypo plotu sutinku:

VĮ VMI PRIENŲ REGIONINIS PADALINYS
VĮ "Valstybinių miškų urėdija" Prienų regioninis padalinys
(žemės sklypo savininko (esamo arba būsimo) vardas, pavardė)

Vadovas
Tomas R. Kausas

		Įmonės kodas 302513346 Okinių g. 10a, Marijampolė, LT-68308 tel. 8-343-56538		
Pareigos	Parasas	Vardas, pavardė		
Direktorius				
Matininkas				
Matininko kvalifikacijos pažymėjimo Nr.: 2M-M-1161				

Nuorašas
tikras

ŽEMĖS SKLYPO PLANAS M 1:2000

Žemės sklypo plotas 48918 m²

Žemės sklypo kadastro numeris:	kodas				blokas				sklypas		
	1	1	0	1	0	0	2	7			

KOORDINAČIŲ ŽINIARAŠTIS

[illegible]

Ištrauka iš Lietuvos Respublikos administracinių nusižengimų kodekso:
112 straipsnis. Nuolatinių žemėnaudos riboženklų sunaikinimas arba sugadinimas
užtraukia baudą nuo septyniasdešimt iki vieno šimto keturiasdešimt eurų.



☆ 2 1 5 0 5 7 0 9 0 6 ☆

Duomenys apie teritorijas, kuriose taikomos specialiosios žemės naudojimo sąlygos

Eilės Nr.	Teritorijos, kurioje taikomos specialiosios žemės naudojimo sąlygos, kodas	Teritorijos, kurioje taikomos specialiosios žemės naudojimo sąlygos, pavadinimas	Teritorijos, kurioje taikomos specialiosios žemės naudojimo sąlygos, plotas, m ²
1	101	Viešųjų ryšių tinklų elektroninių ryšių infrastruktūros apsaugos zonos (III skyrius, vienuoliktasis skirsnis)	97
2	106	Elektros tinklų apsaugos zonos (III skyrius, ketvirtasis skirsnis)	97
3	119	Kultūros paveldo objektų ir vietovių teritorijos, jų apsaugos zonos (V skyrius, pirmasis skirsnis)	48918
4	126	Miško žemė (VI skyrius, trečiasis skirsnis)	15096
5	164	Paviršinių vandens telkinių pakrantės apsaugos juostos (VI skyrius, aštuntasis skirsnis)	2381
6	165	Aerodromo apsaugos zonos (III skyrius, pirmasis skirsnis)	48918

Duomenys apie žemės sklypo servitutus

Eilės Nr.	Servituto kodas	Nekilnojamojo turto registre įrašyto ar teritorijų planavimo dokumente nustatyto servituto pavadinimas ir rūšis	Servituto plotas, m ²

Nuorašas
tikras
Direktorius

Žemės sklypo plotas 4571 m²

KOORDINAČIU ŽINIARAŠTIS

Ištrauka iš Lietuvos Respublikos administracinių nusižengimų kodekso:
112 straipsnis. Nuolatinių žemėnaudos riboženklų sunaikinimas arba sugadinimas
užtraukia baudą nuo septyniasdešimt iki vieno šimto keturiasdešimt eurų.



nr 2 1 5 0 5 4 2 2 6 3 nr

Eilės Nr.	Servituto kodas	Nekilnojamojo turto registre įrašyto ar teritorijų planavimo dokumente nustatyto servituto pavadinimas ir rūšis	Servituto plotas, m²
-	-	-	-

Nuorašas
tikras
Direktorius *[Signature]*

DETALŪS METADUOMENYS	
Dokumento sudarytojas (-ai)	Alytaus miesto savivaldybės administracija 188706935, Rotušės a. 4, LT-62504 Alytus
Dokumento pavadinimas (antraštė)	DĖL VI VALSTYBINIŲ MIŠKŲ URĖDIJOS VALDOMŲ ŽEMĖS SKLYPŲ, ESANČIŲ ALYTAUS PILIAKALNIO TERITORIJOJE, PERDAVIMO ALYTAUS MIESTO SAVIVALDYBEI VALDYTI, NAUDOTI IR DISPONUOTI PATIKĖJIMO TEISE
Dokumento registracijos data ir numeris	2024-04-22 Nr. SD-3256 (6.17 E)
Dokumento gavimo data ir dokumento gavimo registracijos numeris	2024-04-25 Nr. 1GD-29443
Dokumento specifikacijos identifikavimo žymuo	ADOC-V1.0
Parašo paskirtis	Pasirašymas
Parašą sukūrusio asmens vardas, pavardė ir pareigos	Nerijus Cesiulis, Savivaldybės meras, Alytaus miesto savivaldybės taryba
Sertifikatas išduotas	NERIJUS CESIULIS LT
Parašo sukūrimo data ir laikas	2024-04-22 09:54:53 (GMT+03:00)
Parašo formatas	XAdES-X-L
Laiko žymoje nurodytas laikas	2024-04-22 09:54:59 (GMT+03:00)
Informacija apie sertifikavimo paslaugų teikėją	RCSC IssuingCA, VI Registru centras - i.k. 124110246 LT
Sertifikato galiojimo laikas	2023-05-23 12:09:52 – 2025-05-22 12:09:52
Informacija apie būdus, naudotus metaduomenų vientisumui užtikrinti	"Registravimas" paskirties metaduomenų vientisumas užtikrintas naudojant "RCSC IssuingCA, VI Registru centras - i.k. 124110246 LT" išduotą sertifikatą "Dokumentų valdymo sistema Avilys, Alytaus miesto savivaldybės administracija, i.k. 132206739 LT", sertifikatas galioja nuo 2021-12-20 10:56:47 iki 2024-12-19 10:56:47 "Gauto dokumento registravimas" paskirties metaduomenų vientisumas užtikrintas naudojant "RCSC IssuingCA, VI Registru centras - i.k. 124110246 LT" išduotą sertifikatą "Dokumentų valdymo sistema NŽT DVS, Nacionalinė žemės tarnyba prie Aplinkos ministerijos, i.k.188704927 LT", sertifikatas galioja nuo 2022-12-19 16:41:35 iki 2025-12-18 16:41:35
Pagrindinio dokumento priedų skaičius	2
Pagrindinio dokumento pridedamų dokumentų skaičius	–
Priedamo dokumento sudarytojas (-ai)	–
Priedamo dokumento pavadinimas (antraštė)	–
Priedamo dokumento registracijos data ir numeris	–
Programinės įrangos, kuria naudojantis sudarytas elektroninis dokumentas, pavadinimas	Dokumentų valdymo sistema Avilys, versija 3.5.70
Informacija apie elektroninio dokumento ir elektroninio (-ių) parašo (-ų) tikrinimą (tikrinimo data)	Atitinka specifikacijos keliamus reikalavimus. Visi dokumente esantys elektroniniai parašai galioja (2024-04-25 13:46:01)
Paieškos nuoroda	–
Papildomi metaduomenys	Nuorašą suformavo 2024-04-25 13:46:02 Dokumentų valdymo sistema NŽT DVS

NEKILNOJAMOJO TURTO REGISTRO DUOMENŲ BAZĖS IŠRAŠAS

2024-05-30 10:45:55

1. Nekilnojamojo turto registre įregistruotas turtas:

Registro Nr.: 44/3313206
Registro tipas: Žemės sklypas
Sudarymo data: 2023-11-05
Alytus

2. Nekilnojamieji daiktai:

2.1.

Žemės sklypas
Alytus
Unikalus daikto numeris: 4400-5696-7507
Žemės sklypo kadastro numeris ir kadastro vietovės pavadinimas: 1101/0027:86 Alytaus m. k.v.
Daikto pagrindinė naudojimo paskirtis: Kita
Žemės sklypo naudojimo būdas: Atskirųjų želdynų teritorijos
Statusas: Suformuotas padalijus daiktą
Daikto istorinė kilmė: Gautas padalijus daiktą, unikalus daikto numeris 4400-2117-0794
Žemės sklypo plotas: 3.5079 ha
Žemės ūkio naudmenų plotas viso: 0.8148 ha
iš jo: pievų ir natūralių ganyklų plotas: 0.8148 ha
Užstatyta teritorija: 0.0971 ha
Vandens telkinių plotas: 0.0026 ha
Kitos žemės plotas: 2.5934 ha
Žemės ūkio naudmenų našumo balas: 40.0
Matavimų tipas: Žemės sklypas suformuotas atliekant kadastrinius matavimus
Vidutinė rinkos vertė: 155000 Eur
Vidutinės rinkos vertės nustatymo data: 2024-03-25
Vidutinės rinkos vertės nustatymo būdas: Masinis vertinimas
Kadastro duomenų nustatymo data: 2021-06-14

3. Daikto priklausiniai iš kito registro: įrašų nėra

4. Nuosavybė:

4.1.

Nuosavybės teisė
Savininkas: LIETUVOS RESPUBLIKA, a.k. 111105555
Daiktas: žemės sklypas Nr. 4400-5696-7507, aprašytas p. 2.1.
Įregistravimo pagrindas: 2010-11-10 Nacionalinės žemės tarnybos teritorinio žemėtvarkos skyriaus vedėjo įsakymas Nr. Ž2-363-(1.1)
2023-12-21 Nacionalinės žemės tarnybos teritorinio skyriaus vedėjo sprendimas Nr. 2SK-1349-(14.2.110 E.)
2024-03-12 Nacionalinės žemės tarnybos nekilnojamojo turto kadastro skyriaus vedėjo įsakymas Nr. 1PSK-497-(10.2 E.)
Įrašas galioja: Nuo 2024-03-26

5. Valstybės ir savivaldybių žemės patikėjimo teisė:

5.1.

Valstybinės žemės patikėjimo teisė
Patikėtinis: Valstybės įmonė Valstybinių miškų urėdija, a.k. 132340880
Daiktas: žemės sklypas Nr. 4400-5696-7507, aprašytas p. 2.1.
Įregistravimo pagrindas: 2017-12-20 Lietuvos Respublikos Vyriausybės nutarimas Nr. 1077
2018-01-08 Perdavimo - priėmimo aktas Nr. 1DPS-55-(4.27.)VD-1
2023-12-21 Nacionalinės žemės tarnybos teritorinio skyriaus vedėjo sprendimas Nr. 2SK-1349-(14.2.110 E.)
2024-03-12 Nacionalinės žemės tarnybos nekilnojamojo turto kadastro skyriaus vedėjo įsakymas Nr. 1PSK-497-(10.2 E.)
Įrašas galioja: Nuo 2024-03-26

6. Kitos daiktinės teisės: įrašų nėra

7. Juridiniai faktai:

7.1.

Nekilnojamas daiktas yra nekilnojamųjų kultūros vertybių teritorijoje (jų apsaugos zonoje)
Daiktas: žemės sklypas Nr. 4400-5696-7507, aprašytas p. 2.1.
Įregistravimo pagrindas: 2017-08-07 Kultūros paveldo departamento pranešimas Nr. 08-01
Aprašymas: 2016-03-08 Vertinimo tarybos aktas Nr.: KPD-VL-879
Įrašas galioja: Nuo 2024-03-26

7.2.

Nekilnojamas daiktas yra nekilnojamųjų kultūros vertybių teritorijoje (jų apsaugos zonoje)
Daiktas: žemės sklypas Nr. 4400-5696-7507, aprašytas p. 2.1.
Įregistravimo pagrindas: 2017-08-07 Kultūros paveldo departamento pranešimas Nr. 08-02
Aprašymas: 2016-03-08 Vertinimo tarybos aktas Nr.: KPD-VL-879
Įrašas galioja: Nuo 2024-03-26

7.3.

Nekilnojamas daiktas yra nekilnojamųjų kultūros vertybių teritorijoje (jų apsaugos zonoje)
Daiktas: žemės sklypas Nr. 4400-5696-7507, aprašytas p. 2.1.
Įregistravimo pagrindas: 2017-08-07 Kultūros paveldo departamento pranešimas Nr. 08-01
Aprašymas: 2014-12-16 Vertinimo tarybos aktas Nr.: KPD-VL-693
Įrašas galioja: Nuo 2024-03-26

7.4.

Nekilnojamas daiktas yra nekilnojamųjų kultūros vertybių teritorijoje (jų apsaugos zonoje)
Daiktas: žemės sklypas Nr. 4400-5696-7507, aprašytas p. 2.1.
Įregistravimo pagrindas: 2017-08-07 Kultūros paveldo departamento pranešimas Nr. 08-01
Aprašymas: 2009-11-03 Vertinimo tarybos aktas Nr.: KPD-RM-1290

8. Žymos: įrašų nėra

9. Teritorijos, kuriose taikomos SŽNS, įrašytos į NTK kadastro duomenų byloje įrašytų duomenų pagrindų: įrašų nėra

10. Daikto registravimas ir kadastro žymos:

- 10.1. Kadastrinius matavimus atliko (kadastro žyma)
Daiktas: žemės sklypas Nr. 4400-5696-7507, aprašytas p. 2.1.
Įregistravimo pagrindas: 2010-06-09 Kvalifikacijos pažymėjimas Nr. 2M-M-1161
2021-06-14 Nekilnojamojo daikto kadastro duomenų byla
[rašas galioja: Nuo 2024-03-25
- 10.2. Suformuotas padalijimo būdu (daikto registravimas)
Daiktas: žemės sklypas Nr. 4400-5696-7507, aprašytas p. 2.1.
Įregistravimo pagrindas: 2021-06-14 Nekilnojamojo daikto kadastro duomenų byla
2023-12-21 Nacionalinės žemės tarnybos teritorinio skyriaus vedėjo sprendimas
Nr. 2SK-1349-(14.2.110 E.)
2024-03-12 Nacionalinės žemės tarnybos nekilnojamojo turto kadastro skyriaus vedėjo
įsakymas Nr. 1PSK-497-(10.2 E.)
[rašas galioja: Nuo 2024-03-25

11. Duomenys apie įregistruotas teritorijas, kuriose taikomos specialiosios žemės naudojimo sąlygos: įrašų nėra

12. Registro pastabos ir nuorodos:

Statiniai registro Nr. 44/2176232.

13. Kita informacija: įrašų nėra

14. Informacija apie duomenų sandoriui tikslinimą: įrašų nėra

Dokumentą atspausdino

NEKILNOJAMOJO TURTO REGISTRO DUOMENŲ BAZĖS IŠRAŠAS

2024-05-30 10:46:37

1. Nekilnojamojo turto registre įregistruotas turtas:

Registro Nr.: 44/3313210
Registro tipas: Žemės sklypas
Sudarymo data: 2023-11-05
Alytus

2. Nekilnojamieji daiktai:

2.1.

Žemės sklypas
Alytus
Unikalus daikto numeris: 4400-5696-8448
Žemės sklypo kadastro numeris ir kadastro vietovės pavadinimas: 1101/0027:89 Alytaus m. k.v.
Daikto pagrindinė naudojimo paskirtis: Kita
Žemės sklypo naudojimo būdas: Atskirųjų želdynų teritorijos
Statusas: Suformuotas padalijus daiktą
Daikto istorinė kilmė: Gautas padalijus daiktą, unikalus daikto numeris 4400-2117-0794
Žemės sklypo plotas: 0.2018 ha
Žemės ūkio naudmenų plotas viso: 0.0645 ha
iš jo: pievų ir natūralių ganyklų plotas: 0.0645 ha
Kitos žemės plotas: 0.1373 ha
Žemės ūkio naudmenų našumo balas: 40.0
Matavimų tipas: Žemės sklypas suformuotas atliekant kadastrinius matavimus
Vidutinė rinkos vertė: 13100 Eur
Vidutinės rinkos vertės nustatymo data: 2024-03-22
Vidutinės rinkos vertės nustatymo būdas: Masinis vertinimas
Kadastro duomenų nustatymo data: 2021-06-14

3. Daikto priklausiniai iš kito registro: įrašų nėra

4. Nuosavybė:

4.1.

Nuosavybės teisė
Savininkas: LIETUVOS RESPUBLIKA, a.k. 111105555
Daiktas: žemės sklypas Nr. 4400-5696-8448, aprašytas p. 2.1.
Įregistravimo pagrindas: 2010-11-10 Nacionalinės žemės tarnybos teritorinio žemėtvarkos skyriaus vedėjo įsakymas Nr. Ž2-363-(1.1)
2023-12-21 Nacionalinės žemės tarnybos prie Žemės ūkio ministerijos sprendimas Nr. 2SK-1349-(14.2.110 E.)
2024-03-12 Nacionalinės žemės tarnybos nekilnojamojo turto kadastro skyriaus vedėjo įsakymas Nr. 1PSK-497-(10.2 E.)
Įrašas galioja: Nuo 2024-03-26

5. Valstybės ir savivaldybių žemės patikėjimo teisė:

5.1.

Valstybinės žemės patikėjimo teisė
Patikėtinis: Valstybės įmonė Valstybinių miškų urėdija, a.k. 132340880
Daiktas: žemės sklypas Nr. 4400-5696-8448, aprašytas p. 2.1.
Įregistravimo pagrindas: 2017-12-20 Lietuvos Respublikos Vyriausybės nutarimas Nr. 1077
2018-01-08 Perdavimo - priėmimo aktas Nr. 1DPS-55-(4.27.)VD-1
2023-12-21 Nacionalinės žemės tarnybos prie Žemės ūkio ministerijos sprendimas Nr. 2SK-1349-(14.2.110 E.)
2024-03-12 Nacionalinės žemės tarnybos nekilnojamojo turto kadastro skyriaus vedėjo įsakymas Nr. 1PSK-497-(10.2 E.)
Įrašas galioja: Nuo 2024-03-26

6. Kitos daiktinės teisės: įrašų nėra

7. Juridiniai faktai:

7.1.

Nekilnojamasis daiktas yra nekilnojamųjų kultūros vertybių teritorijoje (jų apsaugos zonoje)
Daiktas: žemės sklypas Nr. 4400-5696-8448, aprašytas p. 2.1.
Įregistravimo pagrindas: 2017-08-07 Kultūros paveldo departamento pranešimas Nr. 08-01
Aprašymas: 2016-03-08 Vertinimo tarybos aktas Nr.: KPD-VL-879
Įrašas galioja: Nuo 2024-03-26

7.2.

Nekilnojamasis daiktas yra nekilnojamųjų kultūros vertybių teritorijoje (jų apsaugos zonoje)
Daiktas: žemės sklypas Nr. 4400-5696-8448, aprašytas p. 2.1.
Įregistravimo pagrindas: 2017-08-07 Kultūros paveldo departamento pranešimas Nr. 08-02
Aprašymas: 2016-03-08 Vertinimo tarybos aktas Nr.: KPD-VL-879
Įrašas galioja: Nuo 2024-03-26

7.3.

Nekilnojamasis daiktas yra nekilnojamųjų kultūros vertybių teritorijoje (jų apsaugos zonoje)
Daiktas: žemės sklypas Nr. 4400-5696-8448, aprašytas p. 2.1.
Įregistravimo pagrindas: 2017-08-07 Kultūros paveldo departamento pranešimas Nr. 08-01
Aprašymas: 2014-12-16 Vertinimo tarybos aktas Nr.: KPD-VL-693
Įrašas galioja: Nuo 2024-03-26

7.4.

Nekilnojamasis daiktas yra nekilnojamųjų kultūros vertybių teritorijoje (jų apsaugos zonoje)
Daiktas: žemės sklypas Nr. 4400-5696-8448, aprašytas p. 2.1.
Įregistravimo pagrindas: 2017-08-07 Kultūros paveldo departamento pranešimas Nr. 08-01
Aprašymas: 2009-11-03 Vertinimo tarybos aktas Nr.: KPD-RM-1290
Įrašas galioja: Nuo 2024-03-26

8. Žymos: įrašų nėra

9. Teritorijos, kuriose taikomos SŽNS, įrašytos į NTK kadastro duomenų byloje įrašytų duomenų pagrindu: įrašų nėra

10. Daikto registravimas ir kadastro žymos:

10.1. Suformuotas padalijimo būdu (daikto registravimas)
Daiktas: žemės sklypas Nr. 4400-5696-8448, aprašytas p. 2.1.
Įregistravimo pagrindas: 2021-06-14 Nekilnojamojo daikto kadastro duomenų byla
2023-12-21 Nacionalinės žemės tarnybos prie Žemės ūkio ministerijos sprendimas
Nr. 2SK-1349-(14.2.110 E.)
2024-03-12 Nacionalinės žemės tarnybos nekilnojamojo turto kadastro skyriaus vedėjo
įsakymas Nr. 1PSK-497-(10.2 E.)
Įrašas galioja: Nuo 2024-03-22

10.2. Kadastrinius matavimus atliko (kadastro žyma)
Daiktas: žemės sklypas Nr. 4400-5696-8448, aprašytas p. 2.1.
Įregistravimo pagrindas: 2010-06-09 Kvalifikacijos pažymėjimas Nr. 2M-M-1161
2021-06-14 Nekilnojamojo daikto kadastro duomenų byla
Įrašas galioja: Nuo 2024-03-22

11. Duomenys apie įregistruotas teritorijas, kuriose taikomos specialiosios žemės naudojimo sąlygos: įrašų nėra

12. Registro pastabos ir nuorodos: įrašų nėra

13. Kita informacija: įrašų nėra

14. Informacija apie duomenų sandoriui tikslinimą: įrašų nėra

Dokumentą atspausdino

NEKILNOJAMOJO TURTO REGISTRO DUOMENŲ BAZĖS IŠRAŠAS

2024-05-30 10:47:32

1. Nekilnojamojo turto registre įregistruotas turtas:

Registro Nr.: 44/3312344
Registro tipas: Žemės sklypas
Sudarymo data: 2023-11-05
Alytus

2. Nekilnojamieji daiktai:

2.1.

Žemės sklypas
Alytus
Pastaba. Adreso objektui adresas nesuteiktasUnikalus daikto numeris: 4400-5695-2179
Žemės sklypo kadastro numeris ir kadastro vietovės pavadinimas: 1101/7001:426 Alytaus m. k.v.
Daikto pagrindinė naudojimo paskirtis: Kita
Žemės sklypo naudojimo būdas: Susisiekimo ir inžinerinių tinklų koridorių teritorijos
Žemės sklypo naudojimo būdas: Susisiekimo ir inžinerinių komunikacijų aptarnavimo objektų teritorijos
Statusas: Suformuotas padalijus daiktą
Daikto istorinė kilmė: Gautas padalijus daiktą, unikalus daikto numeris 4400-2117-0794
Žemės sklypo plotas: 0.0136 ha
Kelių plotas: 0.0136 ha
Žemės ūkio naudmenų našumo balas: 40.0
Matavimų tipas: Žemės sklypas suformuotas atliekant kadastrinius matavimus
Vidutinė rinkos vertė: 558 Eur
Vidutinės rinkos vertės nustatymo data: 2024-03-22
Vidutinės rinkos vertės nustatymo būdas: Masinis vertinimas
Kadastro duomenų nustatymo data: 2021-06-14

3. Daikto priklausiniai iš kito registro: įrašų nėra

4. Nuosavybė:

4.1.

Nuosavybės teisė
Savininkas: LIETUVOS RESPUBLIKA, a.k. 111105555
Daiktas: žemės sklypas Nr. 4400-5695-2179, aprašytas p. 2.1.
Įregistravimo pagrindas: 2010-11-10 Nacionalinės žemės tarnybos teritorinio žemėtvarkos skyriaus vedėjo įsakymas Nr. Ž2-363-(1.1)
2023-12-21 Nacionalinės žemės tarnybos teritorinio skyriaus vedėjo sprendimas Nr. 2SK-1349-(14.2.110 E.)
2024-03-12 Nacionalinės žemės tarnybos nekilnojamojo turto kadastro skyriaus vedėjo įsakymas Nr. 1PSK-497-(10.2 E.)
Įrašas galioja: Nuo 2024-03-26

5. Valstybės ir savivaldybių žemės patikėjimo teisė:

5.1.

Valstybinės žemės patikėjimo teisė
Patikėtinis: Valstybės įmonė Valstybinių miškų urėdija, a.k. 132340880
Daiktas: žemės sklypas Nr. 4400-5695-2179, aprašytas p. 2.1.
Įregistravimo pagrindas: 2017-12-20 Lietuvos Respublikos Vyriausybės nutarimas Nr. 1077
2018-01-08 Perdavimo - priėmimo aktas Nr. 1DPS-55-(4.27.)/VD-1
2023-12-21 Nacionalinės žemės tarnybos teritorinio skyriaus vedėjo sprendimas Nr. 2SK-1349-(14.2.110 E.)
2024-03-12 Nacionalinės žemės tarnybos nekilnojamojo turto kadastro skyriaus vedėjo įsakymas Nr. 1PSK-497-(10.2 E.)
Įrašas galioja: Nuo 2024-03-26

6. Kitos daiktinės teisės: įrašų nėra

7. Juridiniai faktai:

7.1.

Nekilnojamas daiktas yra nekilnojamųjų kultūros vertybių teritorijoje (jų apsaugos zonoje)
Daiktas: žemės sklypas Nr. 4400-5695-2179, aprašytas p. 2.1.
Įregistravimo pagrindas: 2017-08-07 Kultūros paveldo departamento pranešimas Nr. 08-01
Aprašymas: 2016-03-08 Vertinimo tarybos aktas Nr.: KPD-VL-879
Įrašas galioja: Nuo 2024-03-26

7.2.

Nekilnojamas daiktas yra nekilnojamųjų kultūros vertybių teritorijoje (jų apsaugos zonoje)
Daiktas: žemės sklypas Nr. 4400-5695-2179, aprašytas p. 2.1.
Įregistravimo pagrindas: 2017-08-07 Kultūros paveldo departamento pranešimas Nr. 08-02
Aprašymas: 2016-03-08 Vertinimo tarybos aktas Nr.: KPD-VL-879
Įrašas galioja: Nuo 2024-03-26

7.3.

Nekilnojamas daiktas yra nekilnojamųjų kultūros vertybių teritorijoje (jų apsaugos zonoje)
Daiktas: žemės sklypas Nr. 4400-5695-2179, aprašytas p. 2.1.
Įregistravimo pagrindas: 2017-08-07 Kultūros paveldo departamento pranešimas Nr. 08-01
Aprašymas: 2014-12-16 Vertinimo tarybos aktas Nr.: KPD-VL-693
Įrašas galioja: Nuo 2024-03-26

7.4.

Nekilnojamas daiktas yra nekilnojamųjų kultūros vertybių teritorijoje (jų apsaugos zonoje)
Daiktas: žemės sklypas Nr. 4400-5695-2179, aprašytas p. 2.1.
Įregistravimo pagrindas: 2017-08-07 Kultūros paveldo departamento pranešimas Nr. 08-01
Aprašymas: 2009-11-03 Vertinimo tarybos aktas Nr.: KPD-RM-1290
Įrašas galioja: Nuo 2024-03-26

8. Žymos: įrašų nėra

9. Teritorijos, kuriose taikomos SŽNS, įrašytos į NTK kadastro duomenų byloje įrašytų duomenų pagrindu: įrašų nėra

10. Daikto registravimas ir kadastro žymos:

10.1. Suformuotas padalijimo būdu (daikto registravimas)
Daiktas: žemės sklypas Nr. 4400-5695-2179, aprašytas p. 2.1.
Įregistravimo pagrindas: 2021-06-14 Nekilnojamojo daikto kadastro duomenų byla
2023-12-21 Nacionalinės žemės tarnybos teritorinio skyriaus vedėjo sprendimas
Nr. 2SK-1349-(14.2.110 E.)
2024-03-12 Nacionalinės žemės tarnybos nekilnojamojo turto kadastro skyriaus vedėjo
įsakymas Nr. 1PSK-497-(10.2 E.)
Įrašas galioja: Nuo 2024-03-22

10.2. Kadastrinius matavimus atliko (kadastro žyma)
Daiktas: žemės sklypas Nr. 4400-5695-2179, aprašytas p. 2.1.
Įregistravimo pagrindas: 2010-06-09 Kvalifikacijos pažymėjimas Nr. 2M-M-1161
2021-06-14 Nekilnojamojo daikto kadastro duomenų byla
Įrašas galioja: Nuo 2024-03-22

11. Duomenys apie įregistruotas teritorijas, kuriose taikomos specialiosios žemės naudojimo sąlygos: įrašų nėra

12. Registro pastabos ir nuorodos:

Statiniai registro Nr. 44/1297360

13. Kita informacija: įrašų nėra

14. Informacija apie duomenų sandoriui tikslinimą: įrašų nėra

Dokumentą atspausdino

NEKILNOJAMOJO TURTO REGISTRO DUOMENŲ BAZĖS IŠRAŠAS

2024-05-30 10:48:25

1. Nekilnojamojo turto registre įregistruotas turtas:

Registro Nr.: 44/3313205
Registro tipas: Žemės sklypas
Sudarymo data: 2023-11-05
Alytus

2. Nekilnojamieji daiktai:

2.1.

Žemės sklypas
Alytus
Pastaba. Adreso objektui adresas nesuteiktasUnikalus daikto numeris: 4400-5695-2198
Žemės sklypo kadastro numeris ir kadastro vietovės pavadinimas: 1101/7001:424 Alytaus m. k.v.
Daikto pagrindinė naudojimo paskirtis: Kita
Žemės sklypo naudojimo būdas: Susisiekimo ir inžinerinių tinklų koridorių teritorijos
Žemės sklypo naudojimo būdas: Susisiekimo ir inžinerinių komunikacijų aptarnavimo objektų teritorijos
Statusas: Suformuotas padalijus daiktą
Daikto istorinė kilmė: Gautas padalijus daiktą, unikalus daikto numeris 4400-2117-0794
Žemės sklypo plotas: 0.4845 ha
Kelių plotas: 0.4845 ha
Žemės ūkio naudmenų našumo balas: 40.0
Matavimų tipas: Žemės sklypas suformuotas atliekant kadastrinius matavimus
Vidutinė rinkos vertė: 16300 Eur
Vidutinės rinkos vertės nustatymo data: 2024-03-22
Vidutinės rinkos vertės nustatymo būdas: Masinis vertinimas
Kadastro duomenų nustatymo data: 2021-06-14

3. Daikto priklausiniai iš kito registro: įrašų nėra

4. Nuosavybė:

4.1.

Nuosavybės teisė
Savininkas: LIETUVOS RESPUBLIKA, a.k. 111105555
Daiktas: žemės sklypas Nr. 4400-5695-2198, aprašytas p. 2.1.
Įregistravimo pagrindas: 2010-11-10 Nacionalinės žemės tarnybos teritorinio žemėtvarkos skyriaus vedėjo įsakymas Nr. Ž2-363-(1.1)
2023-12-21 Nacionalinės žemės tarnybos teritorinio skyriaus vedėjo sprendimas Nr. 2SK-1349-(14.2.110 E.)
2024-03-12 Nacionalinės žemės tarnybos nekilnojamojo turto kadastro skyriaus vedėjo įsakymas Nr. 1PSK-497-(10.2 E.)
Įrašas galioja: Nuo 2024-03-26

5. Valstybės ir savivaldybių žemės patikėjimo teisė:

5.1.

Valstybinės žemės patikėjimo teisė
Patikėtinis: Valstybės įmonė Valstybinių miškų urėdija, a.k. 132340880
Daiktas: žemės sklypas Nr. 4400-5695-2198, aprašytas p. 2.1.
Įregistravimo pagrindas: 2017-12-20 Lietuvos Respublikos Vyriausybės nutarimas Nr. 1077
2018-01-08 Perdavimo - priėmimo aktas Nr. 1DPS-55-(4.27.)/VD-1
2023-12-21 Nacionalinės žemės tarnybos teritorinio skyriaus vedėjo sprendimas Nr. 2SK-1349-(14.2.110 E.)
2024-03-12 Nacionalinės žemės tarnybos nekilnojamojo turto kadastro skyriaus vedėjo įsakymas Nr. 1PSK-497-(10.2 E.)
Įrašas galioja: Nuo 2024-03-26

6. Kitos daiktinės teisės: įrašų nėra

7. Juridiniai faktai:

7.1.

Nekilnojamas daiktas yra nekilnojamųjų kultūros vertybių teritorijoje (jų apsaugos zonoje)
Daiktas: žemės sklypas Nr. 4400-5695-2198, aprašytas p. 2.1.
Įregistravimo pagrindas: 2017-08-07 Kultūros paveldo departamento pranešimas Nr. 08-01
Aprašymas: 2016-03-08 Vertinimo tarybos aktas Nr.: KPD-VL-879
Įrašas galioja: Nuo 2024-03-26

7.2.

Nekilnojamas daiktas yra nekilnojamųjų kultūros vertybių teritorijoje (jų apsaugos zonoje)
Daiktas: žemės sklypas Nr. 4400-5695-2198, aprašytas p. 2.1.
Įregistravimo pagrindas: 2017-08-07 Kultūros paveldo departamento pranešimas Nr. 08-02
Aprašymas: 2016-03-08 Vertinimo tarybos aktas Nr.: KPD-VL-879
Įrašas galioja: Nuo 2024-03-26

7.3.

Nekilnojamas daiktas yra nekilnojamųjų kultūros vertybių teritorijoje (jų apsaugos zonoje)
Daiktas: žemės sklypas Nr. 4400-5695-2198, aprašytas p. 2.1.
Įregistravimo pagrindas: 2017-08-07 Kultūros paveldo departamento pranešimas Nr. 08-01
Aprašymas: 2014-12-16 Vertinimo tarybos aktas Nr.: KPD-VL-693
Įrašas galioja: Nuo 2024-03-26

7.4.

Nekilnojamas daiktas yra nekilnojamųjų kultūros vertybių teritorijoje (jų apsaugos zonoje)
Daiktas: žemės sklypas Nr. 4400-5695-2198, aprašytas p. 2.1.
Įregistravimo pagrindas: 2017-08-07 Kultūros paveldo departamento pranešimas Nr. 08-01
Aprašymas: 2009-11-03 Vertinimo tarybos aktas Nr.: KPD-RM-1290
Įrašas galioja: Nuo 2024-03-26

8. Žymos: įrašų nėra

9. Teritorijos, kuriose taikomos SŽNS, įrašytos į NTK kadastro duomenų byloje įrašytų duomenų pagrindu: įrašų nėra

10. Daikto registravimas ir kadastro žymos:

- 10.1.

Suformuotas padalijimo būdu (daikto registravimas)

Daiktas: žemės sklypas Nr. 4400-5695-2198, aprašytas p. 2.1.

Įregistravimo pagrindas: 2021-06-14 Nekilnojamojo daikto kadastro duomenų byla
2023-12-21 Nacionalinės žemės tarnybos teritorinio skyriaus vedėjo sprendimas
Nr. 2SK-1349-(14.2.110 E.)
2024-03-12 Nacionalinės žemės tarnybos nekilnojamojo turto kadastro skyriaus vedėjo
įsakymas Nr. 1PSK-497-(10.2 E.)

Įrašas galioja: Nuo 2024-03-22
- 10.2.

Kadastrinius matavimus atliko (kadastro žyma)

Daiktas: žemės sklypas Nr. 4400-5695-2198, aprašytas p. 2.1.

Įregistravimo pagrindas: 2010-06-09 Kvalifikacijos pažymėjimas Nr. 2M-M-1161
2021-06-14 Nekilnojamojo daikto kadastro duomenų byla

Įrašas galioja: Nuo 2024-03-22

11. Duomenys apie įregistruotas teritorijas, kuriose taikomos specialiosios žemės naudojimo sąlygos:

- 11.1.

Teritorijos pavadinimas: Elektros tinklų apsaugos zonos (III skyrius, ketvirtasis skirsnis)

Teritorijos unikalus numeris: 100104037

Įregistravimo pagrindas: Lietuvos Respublikos energetikos ministerija; 2021-10-05 Įsakymas dėl Alytaus
elektros tinklų teritorijų plano patvirtinimo Nr. 1-247

Įregistravimo data: 2021-11-11

Žemės sklypo plotas, patenkantis į Teritoriją: 336 kv. m, nuo 2024-03-25
- 11.2.

Teritorijos pavadinimas: Elektros tinklų apsaugos zonos (III skyrius, ketvirtasis skirsnis)

Teritorijos unikalus numeris: 100078238

Įregistravimo pagrindas: Lietuvos Respublikos energetikos ministerija; 2021-10-05 Įsakymas dėl Alytaus
elektros tinklų teritorijų plano patvirtinimo Nr. 1-247

Įregistravimo data: 2021-10-29

Žemės sklypo plotas, patenkantis į Teritoriją: 265 kv. m, nuo 2024-03-25
- 11.3.

Teritorijos pavadinimas: Elektros tinklų apsaugos zonos (III skyrius, ketvirtasis skirsnis)

Teritorijos unikalus numeris: 100069862

Įregistravimo pagrindas: Lietuvos Respublikos energetikos ministerija; 2021-10-05 Įsakymas dėl Alytaus
elektros tinklų teritorijų plano patvirtinimo Nr. 1-247

Įregistravimo data: 2021-10-27

Žemės sklypo plotas, patenkantis į Teritoriją: 34 kv. m, nuo 2024-03-25
- 11.4.

Teritorijos pavadinimas: Elektros tinklų apsaugos zonos (III skyrius, ketvirtasis skirsnis)

Teritorijos unikalus numeris: 100072973

Įregistravimo pagrindas: Lietuvos Respublikos energetikos ministerija; 2021-10-05 Įsakymas dėl Alytaus
elektros tinklų teritorijų plano patvirtinimo Nr. 1-247

Įregistravimo data: 2021-10-27

Žemės sklypo plotas, patenkantis į Teritoriją: 111 kv. m, nuo 2024-03-25
- 11.5.

Teritorijos pavadinimas: Elektros tinklų apsaugos zonos (III skyrius, ketvirtasis skirsnis)

Teritorijos unikalus numeris: 100070998

Įregistravimo pagrindas: Lietuvos Respublikos energetikos ministerija; 2021-10-05 Įsakymas dėl Alytaus
elektros tinklų teritorijų plano patvirtinimo Nr. 1-247

Įregistravimo data: 2021-10-27

Žemės sklypo plotas, patenkantis į Teritoriją: 290 kv. m, nuo 2024-03-25
- 11.6.

Teritorijos pavadinimas: Elektros tinklų apsaugos zonos (III skyrius, ketvirtasis skirsnis)

Teritorijos unikalus numeris: 100066884

Įregistravimo pagrindas: Lietuvos Respublikos energetikos ministerija; 2021-10-05 Įsakymas dėl Alytaus
elektros tinklų teritorijų plano patvirtinimo Nr. 1-247

Įregistravimo data: 2021-10-26

Žemės sklypo plotas, patenkantis į Teritoriją: 265 kv. m, nuo 2024-03-25

12. Registro pastabos ir nuorodos: įrašų nėra

13. Kita informacija: įrašų nėra

14. Informacija apie duomenų sandoriui tikslinimą: įrašų nėra

Dokumentą atspausdino

NEKILNOJAMOJO TURTO REGISTRO DUOMENŲ BAZĖS IŠRAŠAS

2024-05-30 10:49:06

1. Nekilnojamojo turto registre įregistruotas turtas:

Registro Nr.: 44/3313222
Registro tipas: Žemės sklypas
Sudarymo data: 2023-11-05
Alytus

2. Nekilnojamieji daiktai:

2.1.

Žemės sklypas
Alytus
Pastaba. Adreso objektui adresas nesuteiktasUnikalus daikto numeris: 4400-5696-7161
Žemės sklypo kadastro numeris ir kadastro vietovės pavadinimas: 1101/0027:92 Alytaus m. k.v.
Daikto pagrindinė naudojimo paskirtis: Kita
Žemės sklypo naudojimo būdas: Susisiekimo ir inžinerinių tinklų koridorių teritorijos
Žemės sklypo naudojimo būdas: Susisiekimo ir inžinerinių komunikacijų aptarnavimo objektų teritorijos
Statusas: Suformuotas padalijus daiktą
Daikto istorinė kilmė: Gautas padalijus daiktą, unikalus daikto numeris 4400-2117-0794
Žemės sklypo plotas: 0.5239 ha
Kelių plotas: 0.4088 ha
Kitos žemės plotas: 0.1151 ha
Žemės ūkio naudmenų našumo balas: 40.0
Matavimų tipas: Žemės sklypas suformuotas atliekant kadastrinius matavimus
Vidutinė rinkos vertė: 18500 Eur
Vidutinės rinkos vertės nustatymo data: 2024-03-22
Vidutinės rinkos vertės nustatymo būdas: Masinis vertinimas
Kadastro duomenų nustatymo data: 2021-06-14

3. Daikto priklausiniai iš kito registro: įrašų nėra

4. Nuosavybė:

4.1.

Nuosavybės teisė
Savininkas: LIETUVOS RESPUBLIKA, a.k. 111105555
Daiktas: žemės sklypas Nr. 4400-5696-7161, aprašytas p. 2.1.
Įregistravimo pagrindas: 2010-11-10 Nacionalinės žemės tarnybos teritorinio žemėtvarkos skyriaus vedėjo įsakymas Nr. Ž2-363-(1.1)
2023-12-21 Nacionalinės žemės tarnybos prie Žemės ūkio ministerijos sprendimas Nr. 2SK-1349-(14.2.110 E.)
2024-03-12 Nacionalinės žemės tarnybos nekilnojamojo turto kadastro skyriaus vedėjo įsakymas Nr. 1PSK-497-(10.2 E.)
Įrašas galioja: Nuo 2024-03-26

5. Valstybės ir savivaldybių žemės patikėjimo teisė:

5.1.

Valstybinės žemės patikėjimo teisė
Patikėtinis: Valstybės įmonė Valstybinių miškų urėdija, a.k. 132340880
Daiktas: žemės sklypas Nr. 4400-5696-7161, aprašytas p. 2.1.
Įregistravimo pagrindas: 2017-12-20 Lietuvos Respublikos Vyriausybės nutarimas Nr. 1077
2018-01-08 Perdavimo - priėmimo akta Nr. 1DPS-55-(4.27.)/VD-1
2023-12-21 Nacionalinės žemės tarnybos prie Žemės ūkio ministerijos sprendimas Nr. 2SK-1349-(14.2.110 E.)
2024-03-12 Nacionalinės žemės tarnybos nekilnojamojo turto kadastro skyriaus vedėjo įsakymas Nr. 1PSK-497-(10.2 E.)
Įrašas galioja: Nuo 2024-03-26

6. Kitos daiktinės teisės: įrašų nėra

7. Juridiniai faktai:

7.1.

Nekilnojamas daiktas yra nekilnojamųjų kultūros vertybių teritorijoje (jų apsaugos zonoje)
Daiktas: žemės sklypas Nr. 4400-5696-7161, aprašytas p. 2.1.
Įregistravimo pagrindas: 2017-08-07 Kultūros paveldo departamento pranešimas Nr. 08-01
Aprašymas: 2016-03-08 Vertinimo tarybos akta Nr.: KPD-VL-879
Įrašas galioja: Nuo 2024-03-26

7.2.

Nekilnojamas daiktas yra nekilnojamųjų kultūros vertybių teritorijoje (jų apsaugos zonoje)
Daiktas: žemės sklypas Nr. 4400-5696-7161, aprašytas p. 2.1.
Įregistravimo pagrindas: 2017-08-07 Kultūros paveldo departamento pranešimas Nr. 08-02
Aprašymas: 2016-03-08 Vertinimo tarybos akta Nr.: KPD-VL-879
Įrašas galioja: Nuo 2024-03-26

7.3.

Nekilnojamas daiktas yra nekilnojamųjų kultūros vertybių teritorijoje (jų apsaugos zonoje)
Daiktas: žemės sklypas Nr. 4400-5696-7161, aprašytas p. 2.1.
Įregistravimo pagrindas: 2017-08-07 Kultūros paveldo departamento pranešimas Nr. 08-01
Aprašymas: 2014-12-16 Vertinimo tarybos akta Nr.: KPD-VL-693
Įrašas galioja: Nuo 2024-03-26

7.4.

Nekilnojamas daiktas yra nekilnojamųjų kultūros vertybių teritorijoje (jų apsaugos zonoje)
Daiktas: žemės sklypas Nr. 4400-5696-7161, aprašytas p. 2.1.
Įregistravimo pagrindas: 2017-08-07 Kultūros paveldo departamento pranešimas Nr. 08-01
Aprašymas: 2009-11-03 Vertinimo tarybos akta Nr.: KPD-RM-1290
Įrašas galioja: Nuo 2024-03-26

8. Žymos: įrašų nėra

9. Teritorijos, kuriose taikomos SŽNS, įrašytos į NTK kadastro duomenų byloje įrašytų duomenų pagrindu: įrašų nėra

10. Daikto registravimas ir kadastro žymos:

10.1. Suformuotas padalijimo būdu (daikto registravimas)
Daiktas: žemės sklypas Nr. 4400-5696-7161, aprašytas p. 2.1.
Įregistravimo pagrindas: 2021-06-14 Nekilnojamojo daikto kadastro duomenų byla
2023-12-21 Nacionalinės žemės tarnybos prie Žemės ūkio ministerijos sprendimas
Nr. 2SK-1349-(14.2.110 E.)
2024-03-12 Nacionalinės žemės tarnybos nekilnojamojo turto kadastro skyriaus vedėjo
įsakymas Nr. 1PSK-497-(10.2 E.)
Įrašas galioja: Nuo 2024-03-22

10.2. Kadastrinius matavimus atliko (kadastro žyma)

Daiktas: žemės sklypas Nr. 4400-5696-7161, aprašytas p. 2.1.
Įregistravimo pagrindas: 2010-06-09 Kvalifikacijos pažymėjimas Nr. 2M-M-1161
2021-06-14 Nekilnojamojo daikto kadastro duomenų byla
Įrašas galioja: Nuo 2024-03-22

11. Duomenys apie įregistruotas teritorijas, kuriose taikomos specialiosios žemės naudojimo sąlygos: įrašų nėra

12. Registro pastabos ir nuorodos: įrašų nėra

13. Kita informacija: įrašų nėra

14. Informacija apie duomenų sandoriui tikslinimą: įrašų nėra

Dokumentą atspausdino

NEKILNOJAMOJO TURTO REGISTRO DUOMENŲ BAZĖS IŠRAŠAS

2024-05-30 10:50:10

1. Nekilnojamojo turto registre įregistruotas turtas:

Registro Nr.: 44/3441637
Registro tipas: Žemės sklypas
Sudarymo data: 2024-03-20
Alytus

2. Nekilnojamieji daiktai:

2.1.

Žemės sklypas
Alytus
Pastaba. Adreso objektui adresas nesuteiktas

Unikalus daikto numeris: 4400-6297-0749
Žemės sklypo kadastro numeris ir kadastro vietovės pavadinimas: 1101/0027:93 Alytaus m. k.v.
Daikto pagrindinė naudojimo paskirtis: Kita
Žemės sklypo naudojimo būdas: Susisiekimo ir inžinerinių komunikacijų aptarnavimo objektų teritorijos
Žemės sklypo naudojimo būdas: Susisiekimo ir inžinerinių tinklų koridorių teritorijos
Statusas: Suformuotas padalijus daiktą
Daikto istorinė kilmė: Gautas padalijus daiktą, unikalus daikto numeris 4400-2117-0794
Žemės sklypo plotas: 0.5581 ha
Žemės ūkio naudmenų plotas viso: 0.1518 ha
iš jo: pievų ir natūralių ganyklų plotas: 0.1518 ha
Užstatyta teritorija: 0.3487 ha
Kitos žemės plotas: 0.0576 ha
Žemės ūkio naudmenų našumo balas: 40.0
Matavimų tipas: Žemės sklypas suformuotas atliekant kadastrinius matavimus
Vidutinė rinkos vertė: 17600 Eur
Vidutinės rinkos vertės nustatymo data: 2024-03-22
Vidutinės rinkos vertės nustatymo būdas: Masinis vertinimas
Kadastro duomenų nustatymo data: 2023-12-06

3. Daikto priklausiniai iš kito registro: įrašų nėra

4. Nuosavybė:

4.1.

Nuosavybės teisė
Savininkas: LIETUVOS RESPUBLIKA, a.k. 111105555
Daiktas: žemės sklypas Nr. 4400-6297-0749, aprašytas p. 2.1.
Įregistravimo pagrindas: 2010-11-10 Nacionalinės žemės tarnybos teritorinio žemėtvarkos skyriaus vedėjo įsakymas Nr. Ž2-363-(1.1)
2023-12-21 Nacionalinės žemės tarnybos prie Žemės ūkio ministerijos sprendimas Nr. 2SK-1349-(14.2.110 E.)
2024-03-12 Nacionalinės žemės tarnybos nekilnojamojo turto kadastro skyriaus vedėjo įsakymas Nr. 1PSK-497-(10.2 E.)
Įrašas galioja: Nuo 2024-03-26

5. Valstybės ir savivaldybių žemės patikėjimo teisė:

5.1.

Valstybinės žemės patikėjimo teisė
Patikėtinis: Valstybės įmonė Valstybinių miškų urėdija, a.k. 132340880
Daiktas: žemės sklypas Nr. 4400-6297-0749, aprašytas p. 2.1.
Įregistravimo pagrindas: 2017-12-20 Lietuvos Respublikos Vyriausybės nutarimas Nr. 1077
2018-01-08 Perdavimo - priėmimo aktas Nr. 1DPS-55-(4.27.)/VD-1
2023-12-21 Nacionalinės žemės tarnybos prie Žemės ūkio ministerijos sprendimas Nr. 2SK-1349-(14.2.110 E.)
2024-03-12 Nacionalinės žemės tarnybos nekilnojamojo turto kadastro skyriaus vedėjo įsakymas Nr. 1PSK-497-(10.2 E.)
Įrašas galioja: Nuo 2024-03-26

6. Kitos daiktinės teisės: įrašų nėra

7. Juridiniai faktai:

7.1.

Nekilnojamasis daiktas yra nekilnojamųjų kultūros vertybių teritorijoje (jų apsaugos zonoje)
Daiktas: žemės sklypas Nr. 4400-6297-0749, aprašytas p. 2.1.
Įregistravimo pagrindas: 2017-08-07 Kultūros paveldo departamento pranešimas Nr. 08-01
Aprašymas: 2016-03-08 Vertinimo tarybos aktas Nr.: KPD-VL-879
Įrašas galioja: Nuo 2024-03-26

7.2.

Nekilnojamasis daiktas yra nekilnojamųjų kultūros vertybių teritorijoje (jų apsaugos zonoje)
Daiktas: žemės sklypas Nr. 4400-6297-0749, aprašytas p. 2.1.
Įregistravimo pagrindas: 2017-08-07 Kultūros paveldo departamento pranešimas Nr. 08-02
Aprašymas: 2016-03-08 Vertinimo tarybos aktas Nr.: KPD-VL-879
Įrašas galioja: Nuo 2024-03-26

7.3.

Nekilnojamasis daiktas yra nekilnojamųjų kultūros vertybių teritorijoje (jų apsaugos zonoje)
Daiktas: žemės sklypas Nr. 4400-6297-0749, aprašytas p. 2.1.
Įregistravimo pagrindas: 2017-08-07 Kultūros paveldo departamento pranešimas Nr. 08-01
Aprašymas: 2014-12-16 Vertinimo tarybos aktas Nr.: KPD-VL-693
Įrašas galioja: Nuo 2024-03-26

7.4.

Nekilnojamasis daiktas yra nekilnojamųjų kultūros vertybių teritorijoje (jų apsaugos zonoje)
Daiktas: žemės sklypas Nr. 4400-6297-0749, aprašytas p. 2.1.
Įregistravimo pagrindas: 2017-08-07 Kultūros paveldo departamento pranešimas Nr. 08-01

8. Žymos: įrašų nėra

9. Teritorijos, kuriose taikomos SŽNS, įrašytos į NTK kadastro duomenų byloje įrašytų duomenų pagrindu: įrašų nėra

10. Daikto registravimas ir kadastro žymos:

- 10.1. Kadastrinius matavimus atliko (kadastro žyma)
Daiktas: žemės sklypas Nr. 4400-6297-0749, aprašytas p. 2.1.
Įregistravimo pagrindas: 2014-12-16 Kvalifikacijos pažymėjimas Nr. 2M-M-2172
2023-12-06 Nekilnojamojo daikto kadastro duomenų byla
Įrašas galioja: Nuo 2024-03-22
- 10.2. Suformuotas padalijimo būdu (daikto registravimas)
Daiktas: žemės sklypas Nr. 4400-6297-0749, aprašytas p. 2.1.
Įregistravimo pagrindas: 2023-12-06 Nekilnojamojo daikto kadastro duomenų byla
2023-12-21 Nacionalinės žemės tarnybos prie Žemės ūkio ministerijos sprendimas
Nr. 2SK-1349-(14.2.110 E.)
2024-03-12 Nacionalinės žemės tarnybos nekilnojamojo turto kadastro skyriaus vedėjo
įsakymas Nr. 1PSK-497-(10.2 E.)
Įrašas galioja: Nuo 2024-03-22

11. Duomenys apie įregistruotas teritorijas, kuriose taikomos specialiosios žemės naudojimo sąlygos:

- 11.1. Teritorijos pavadinimas: Elektros tinklų apsaugos zonos (III skyrius, ketvirtasis skirsnis)
Teritorijos unikalus numeris: 100104037
Įregistravimo pagrindas: Lietuvos Respublikos energetikos ministerija; 2021-10-05 Įsakymas dėl Alytaus
elektros tinklų teritorijų plano patvirtinimo Nr. 1-247
Įregistravimo data: 2021-11-11
Žemės sklypo plotas, patenkantis į Teritoriją: 77 kv. m, nuo 2024-03-24

12. Registro pastabos ir nuorodos: įrašų nėra

13. Kita informacija: įrašų nėra

14. Informacija apie duomenų sandoriui tikslinimą: įrašų nėra

Dokumentą atspausdino

NEKILNOJAMOJO TURTO REGISTRO DUOMENŲ BAZĖS IŠRAŠAS

2024-05-30 10:50:47

1. Nekilnojamojo turto registre įregistruotas turtas:

Registro Nr.: 44/3312343
Registro tipas: Žemės sklypas
Sudarymo data: 2023-11-05
Alytus

2. Nekilnojamieji daiktai:

2.1. Žemės sklypas
Alytus
Unikalus daikto numeris: 4400-5695-4919
Žemės sklypo kadastro numeris ir kadastro vietovės pavadinimas: 1101/7001:425 Alytaus m. k.v.
Daikto pagrindinė naudojimo paskirtis: Kita
Žemės sklypo naudojimo būdas: Susisiekimo ir inžinerinių tinklų koridorių teritorijos
Statusas: Suformuotas padalijus daiktą
Daikto istorinė kilmė: Gautas padalijus daiktą, unikalus daikto numeris 4400-2117-0794
Žemės sklypo plotas: 0.5142 ha
Kelių plotas: 0.5142 ha
Žemės ūkio naudmenų našumo balas: 40.0
Matavimų tipas: Žemės sklypas suformuotas atliekant kadastrinius matavimus
Vidutinė rinkos vertė: 18200 Eur
Vidutinės rinkos vertės nustatymo data: 2024-03-25
Vidutinės rinkos vertės nustatymo būdas: Masinis vertinimas
Kadastro duomenų nustatymo data: 2021-06-14

3. Daikto priklausiniai iš kito registro: įrašų nėra

4. Nuosavybė:

4.1. Nuosavybės teisė
Savininkas: LIETUVOS RESPUBLIKA, a.k. 111105555
Daiktas: žemės sklypas Nr. 4400-5695-4919, aprašytas p. 2.1.
Įregistravimo pagrindas: 2010-11-10 Nacionalinės žemės tarnybos teritorinio žemėtvarkos skyriaus vedėjo įsakymas Nr. Ž2-363-(1.1)
2023-12-21 Nacionalinės žemės tarnybos teritorinio skyriaus vedėjo sprendimas Nr. 2SK-1349-(14.2.110 E.)
2024-03-12 Nacionalinės žemės tarnybos nekilnojamojo turto kadastro skyriaus vedėjo įsakymas Nr. 1PSK-497-(10.2 E.)
Įrašas galioja: Nuo 2024-03-26

5. Valstybės ir savivaldybių žemės patikėjimo teisė:

5.1. Valstybinės žemės patikėjimo teisė
Patikėtinis: Valstybės įmonė Valstybinių miškų urėdija, a.k. 132340880
Daiktas: žemės sklypas Nr. 4400-5695-4919, aprašytas p. 2.1.
Įregistravimo pagrindas: 2017-12-20 Lietuvos Respublikos Vyriausybės nutarimas Nr. 1077
2018-01-08 Perdavimo - priėmimo aktas Nr. 1DPS-55-(4.27.)/VD-1
2023-12-21 Nacionalinės žemės tarnybos teritorinio skyriaus vedėjo sprendimas Nr. 2SK-1349-(14.2.110 E.)
2024-03-12 Nacionalinės žemės tarnybos nekilnojamojo turto kadastro skyriaus vedėjo įsakymas Nr. 1PSK-497-(10.2 E.)
Įrašas galioja: Nuo 2024-03-26

6. Kitos daiktinės teisės: įrašų nėra

7. Juridiniai faktai:

7.1. Nekilnojamasis daiktas yra nekilnojamųjų kultūros vertybių teritorijoje (jų apsaugos zonoje)
Daiktas: žemės sklypas Nr. 4400-5695-4919, aprašytas p. 2.1.
Įregistravimo pagrindas: 2017-08-07 Kultūros paveldo departamento pranešimas Nr. 08-01
Aprašymas: 2016-03-08 Vertinimo tarybos aktas Nr.: KPD-VL-879
Įrašas galioja: Nuo 2024-03-26

7.2. Nekilnojamasis daiktas yra nekilnojamųjų kultūros vertybių teritorijoje (jų apsaugos zonoje)
Daiktas: žemės sklypas Nr. 4400-5695-4919, aprašytas p. 2.1.
Įregistravimo pagrindas: 2017-08-07 Kultūros paveldo departamento pranešimas Nr. 08-02
Aprašymas: 2016-03-08 Vertinimo tarybos aktas Nr.: KPD-VL-879
Įrašas galioja: Nuo 2024-03-26

7.3. Nekilnojamasis daiktas yra nekilnojamųjų kultūros vertybių teritorijoje (jų apsaugos zonoje)
Daiktas: žemės sklypas Nr. 4400-5695-4919, aprašytas p. 2.1.
Įregistravimo pagrindas: 2017-08-07 Kultūros paveldo departamento pranešimas Nr. 08-01
Aprašymas: 2014-12-16 Vertinimo tarybos aktas Nr.: KPD-VL-693
Įrašas galioja: Nuo 2024-03-26

7.4. Nekilnojamasis daiktas yra nekilnojamųjų kultūros vertybių teritorijoje (jų apsaugos zonoje)
Daiktas: žemės sklypas Nr. 4400-5695-4919, aprašytas p. 2.1.
Įregistravimo pagrindas: 2017-08-07 Kultūros paveldo departamento pranešimas Nr. 08-01
Aprašymas: 2009-11-03 Vertinimo tarybos aktas Nr.: KPD-RM-1290
Įrašas galioja: Nuo 2024-03-26

8. Žymos: įrašų nėra

9. Teritorijos, kuriose taikomos SŽNS, įrašytos į NTK kadastro duomenų byloje įrašytų duomenų pagrindu: įrašų nėra

10. Daikto registravimas ir kadastro žymos:

10.1. Suformuotas padalijimo būdu (daikto registravimas)
Daiktas: žemės sklypas Nr. 4400-5695-4919, aprašytas p. 2.1.
Įregistravimo pagrindas: 2021-06-14 Nekilnojamojo daikto kadastro duomenų byla
2023-12-21 Nacionalinės žemės tarnybos teritorinio skyriaus vedėjo sprendimas
Nr. 2SK-1349-(14.2.110 E.)
2024-03-12 Nacionalinės žemės tarnybos nekilnojamojo turto kadastro skyriaus vedėjo
įsakymas Nr. 1PSK-497-(10.2 E.)
Įrašas galioja: Nuo 2024-03-25

10.2. Kadastrinius matavimus atliko (kadastro žyma)

Daiktas: žemės sklypas Nr. 4400-5695-4919, aprašytas p. 2.1.
Įregistravimo pagrindas: 2010-06-09 Kvalifikacijos pažymėjimas Nr. 2M-M-1161
2021-06-14 Nekilnojamojo daikto kadastro duomenų byla
Įrašas galioja: Nuo 2024-03-25

11. Duomenys apie įregistruotas teritorijas, kuriose taikomos specialiosios žemės naudojimo sąlygos: įrašų nėra

12. Registro pastabos ir nuorodos:

Statiniai registro Nr. 44/2012942.

13. Kita informacija: įrašų nėra

14. Informacija apie duomenų sandoriui tikslinimą: įrašų nėra

Dokumentą atspausdino

NEKILNOJAMOJO TURTO REGISTRO DUOMENŲ BAZĖS IŠRAŠAS

2024-05-30 10:53:18

1. Nekilnojamojo turto registre įregistruotas turtas:

Registro Nr.: 44/3313208
Registro tipas: Žemės sklypas su statiniais
Sudarymo data: 2023-11-05
Alytus

2. Nekilnojamieji daiktai:

2.1.

Žemės sklypas
Alytus
Unikalus daikto numeris: 4400-5696-8580
Žemės sklypo kadastro numeris ir kadastro vietovės pavadinimas: 1101/0027:88 Alytaus m. k.v.
Daikto pagrindinė naudojimo paskirtis: Konservacinė
Žemės sklypo naudojimo būdas: Kultūros paveldo objektų žemės sklypai
Statusas: Suformuotas padalijus daiktą
Daikto istorinė kilmė: Gautas padalijus daiktą, unikalus daikto numeris 4400-2117-0794
Žemės sklypo plotas: 4.8918 ha
Žemės ūkio naudmenų plotas viso: 3.2272 ha
iš jo: pievų ir natūralių ganyklų plotas: 3.2272 ha
Miško žemės plotas: 1.5096 ha
Kelių plotas: 0.0149 ha
Užstatyta teritorija: 0.1111 ha
Vandens telkinių plotas: 0.0290 ha
Žemės ūkio naudmenų našumo balas: 40.0
Matavimų tipas: Žemės sklypas suformuotas atliekant kadastrinius matavimus
Indeksuota miško medynų vertė: 1584 Eur
Miško medynų vertė: 330 Eur
Vidutinė rinkos vertė: 43384 Eur
Vidutinės rinkos vertės nustatymo data: 2024-03-22
Vidutinės rinkos vertės nustatymo būdas: Masinis vertinimas
Kadastro duomenų nustatymo data: 2021-06-14

2.2.

Kiti inžineriniai statiniai
Teritorija: Alytaus m. sav., Alytaus m. sav. teritorija
Unikalus daikto numeris: 4400-6336-4774
Daikto pagrindinė naudojimo paskirtis: Kiti inžineriniai statiniai
Statusas: Formuojamas
Kadastro duomenų nustatymo data: 2024-04-23

3. Daikto priklausiniai iš kito registro: įrašų nėra

4. Nuosavybė:

4.1.

Nuosavybės teisė
Savininkas: LIETUVOS RESPUBLIKA, a.k. 111105555
Daiktas: žemės sklypas Nr. 4400-5696-8580, aprašytas p. 2.1.
Įregistravimo pagrindas: 2010-11-10 Nacionalinės žemės tarnybos teritorinio žemėtvarkos skyriaus vedėjo įsakymas Nr. Ž2-363-(1.1)
2023-12-21 Nacionalinės žemės tarnybos prie Žemės ūkio ministerijos sprendimas Nr. 2SK-1349-(14.2.110 E.)
2024-03-12 Nacionalinės žemės tarnybos nekilnojamojo turto kadastro skyriaus vedėjo įsakymas Nr. 1PSK-497-(10.2 E.)
Įrašas galioja: Nuo 2024-03-26

5. Valstybės ir savivaldybių žemės patikėjimo teisė:

5.1.

Valstybinės žemės patikėjimo teisė
Patikėtinis: Valstybės įmonė Valstybinių miškų urėdija, a.k. 132340880
Daiktas: žemės sklypas Nr. 4400-5696-8580, aprašytas p. 2.1.
Įregistravimo pagrindas: 2017-12-20 Lietuvos Respublikos Vyriausybės nutarimas Nr. 1077
2018-01-08 Perdavimo - priėmimo aktas Nr. 1DPS-55-(4.27.)VD-1
2023-12-21 Nacionalinės žemės tarnybos prie Žemės ūkio ministerijos sprendimas Nr. 2SK-1349-(14.2.110 E.)
2024-03-12 Nacionalinės žemės tarnybos nekilnojamojo turto kadastro skyriaus vedėjo įsakymas Nr. 1PSK-497-(10.2 E.)
Įrašas galioja: Nuo 2024-03-26

6. Kitos daiktinės teisės: įrašų nėra

7. Juridiniai faktai:

7.1.

Nekilnojamas daiktas yra nekilnojamųjų kultūros vertybių teritorijoje (jų apsaugos zonoje)
Daiktas: žemės sklypas Nr. 4400-5696-8580, aprašytas p. 2.1.
Įregistravimo pagrindas: 2017-08-07 Kultūros paveldo departamento pranešimas Nr. 08-01
Aprašymas: 2016-03-08 Vertinimo tarybos aktas Nr.: KPD-VL-879
Įrašas galioja: Nuo 2024-03-26

7.2.

Nekilnojamas daiktas yra nekilnojamųjų kultūros vertybių teritorijoje (jų apsaugos zonoje)
Daiktas: žemės sklypas Nr. 4400-5696-8580, aprašytas p. 2.1.
Įregistravimo pagrindas: 2017-08-07 Kultūros paveldo departamento pranešimas Nr. 08-02
Aprašymas: 2016-03-08 Vertinimo tarybos aktas Nr.: KPD-VL-879
Įrašas galioja: Nuo 2024-03-26

7.3.

Nekilnojamas daiktas yra nekilnojamųjų kultūros vertybių teritorijoje (jų apsaugos zonoje)

Daiktas: žemės sklypas Nr. 4400-5696-8580, aprašytas p. 2.1.
Įregistravimo pagrindas: 2017-08-07 Kultūros paveldo departamento pranešimas Nr. 08-01
Aprašymas: 2014-12-16 Vertinimo tarybos aktas Nr.: KPD-VL-693
Įrašas galioja: Nuo 2024-03-26

7.4. Nekilnojamasis daiktas yra nekilnojamųjų kultūros vertybių teritorijoje (jų apsaugos zonoje)

Daiktas: žemės sklypas Nr. 4400-5696-8580, aprašytas p. 2.1.
Įregistravimo pagrindas: 2017-08-07 Kultūros paveldo departamento pranešimas Nr. 08-01
Aprašymas: 2009-11-03 Vertinimo tarybos aktas Nr.: KPD-RM-1290
Įrašas galioja: Nuo 2024-03-26

8. Žymos: įrašų nėra

9. Teritorijos, kuriose taikomos SŽNS, įrašytos į NTK kadastro duomenų byloje įrašytų duomenų pagrindu: įrašų nėra

10. Daikto registravimas ir kadastro žymos:

10.1. Nustatyti nauji kadastro duomenys, kurie neįrašyti į kadastrą (kadastro žyma)

Duomenis nustatė

Daiktas: kiti statiniai Nr. 4400-6336-4774, aprašyti p. 2.2.

Įregistravimo pagrindas: 2014-09-11 Kvalifikacijos pažymėjimas Nr. 2M-M-2118
2024-04-30 Nekilnojamojo daikto kadastro duomenų byla
Įrašas galioja: Nuo 2024-05-08

10.2.

Suformuotas padalijimo būdu (daikto registravimas)

Daiktas: žemės sklypas Nr. 4400-5696-8580, aprašytas p. 2.1.

Įregistravimo pagrindas: 2021-06-14 Nekilnojamojo daikto kadastro duomenų byla
2023-12-21 Nacionalinės žemės tarnybos prie Žemės ūkio ministerijos sprendimas Nr. 2SK-1349-(14.2.110 E.)
2024-03-12 Nacionalinės žemės tarnybos nekilnojamojo turto kadastro skyriaus vedėjo įsakymas Nr. 1PSK-497-(10.2 E.)
Įrašas galioja: Nuo 2024-03-22

10.3.

Kadastrinius matavimus atliko (kadastro žyma)

RAMŪNAS VAŠKEVIČIUS

Daiktas: žemės sklypas Nr. 4400-5696-8580, aprašytas p. 2.1.

Įregistravimo pagrindas: 2010-06-09 Kvalifikacijos pažymėjimas Nr. 2M-M-1161
2021-06-14 Nekilnojamojo daikto kadastro duomenų byla
Įrašas galioja: Nuo 2024-03-22

11. Duomenys apie įregistruotas teritorijas, kuriose taikomos specialiosios žemės naudojimo sąlygos:

11.1. Teritorijos pavadinimas: Elektros tinklų apsaugos zonos (III skyrius, ketvirtasis skirsnis)

Teritorijos unikalus numeris: 100072973

Įregistravimo pagrindas: Lietuvos Respublikos energetikos ministerija; 2021-10-05 Įsakymas dėl Alytaus elektros tinklų teritorijų plano patvirtinimo Nr. 1-247

Įregistravimo data: 2021-10-27

Žemės sklypo plotas, patenkantis į Teritoriją: 31 kv. m, nuo 2024-03-24

11.2.

Teritorijos pavadinimas: Elektros tinklų apsaugos zonos (III skyrius, ketvirtasis skirsnis)

Teritorijos unikalus numeris: 100069862

Įregistravimo pagrindas: Lietuvos Respublikos energetikos ministerija; 2021-10-05 Įsakymas dėl Alytaus elektros tinklų teritorijų plano patvirtinimo Nr. 1-247

Įregistravimo data: 2021-10-27

Žemės sklypo plotas, patenkantis į Teritoriją: 28 kv. m, nuo 2024-03-24

12. Registro pastabos ir nuorodos: įrašų nėra

13. Kita informacija: įrašų nėra

14. Informacija apie duomenų sandoriui tikslinimą: įrašų nėra

Dokumentą atspausdino

NEKILNOJAMOJO TURTO REGISTRO DUOMENŲ BAZĖS IŠRAŠAS

2024-05-30 10:54:26

1. Nekilnojamojo turto registre įregistruotas turtas:

Registro Nr.: 44/3313207
Registro tipas: Žemės sklypas
Sudarymo data: 2023-11-05
Alytus

2. Nekilnojamieji daiktai:

2.1.

Žemės sklypas
Alytus
Unikalus daikto numeris: 4400-5696-7418
Žemės sklypo kadastro numeris ir kadastro vietovės pavadinimas: 1101/0027:87 Alytaus m. k.v.
Daikto pagrindinė naudojimo paskirtis: Konservacinė
Žemės sklypo naudojimo būdas: Kultūros paveldo objektų žemės sklypai
Statusas: Suformuotas padalijus daiktą
Daikto istorinė kilmė: Gautas padalijus daiktą, unikalus daikto numeris 4400-2117-0794
Žemės sklypo plotas: 0.4571 ha
Žemės ūkio naudmenų plotas viso: 0.2954 ha
iš jo: pievų ir natūralių ganyklų plotas: 0.2954 ha
Miško žemės plotas: 0.1601 ha
Vandens telkinių plotas: 0.0016 ha
Žemės ūkio naudmenų našumo balas: 40.0
Matavimų tipas: Žemės sklypas suformuotas atliekant kadastrinius matavimus
Indeksuota miško medynų vertė: 110 Eur
Miško medynų vertė: 23 Eur
Vidutinė rinkos vertė: 4270 Eur
Vidutinės rinkos vertės nustatymo data: 2024-03-25
Vidutinės rinkos vertės nustatymo būdas: Masinis vertinimas
Kadastro duomenų nustatymo data: 2021-06-14

3. Daikto priklausiniai iš kito registro: įrašų nėra

4. Nuosavybė:

4.1.

Nuosavybės teisė
Savininkas: LIETUVOS RESPUBLIKA, a.k. 111105555
Daiktas: žemės sklypas Nr. 4400-5696-7418, aprašytas p. 2.1.
Įregistravimo pagrindas: 2010-11-10 Nacionalinės žemės tarnybos teritorinio žemėtvarkos skyriaus vedėjo įsakymas Nr. Ž2-363-(1.1)
2023-12-21 Nacionalinės žemės tarnybos teritorinio skyriaus vedėjo sprendimas Nr. 2SK-1349-(14.2.110 E.)
2024-03-12 Nacionalinės žemės tarnybos nekilnojamojo turto kadastro skyriaus vedėjo įsakymas Nr. 1PSK-497-(10.2 E.)
Įrašas galioja: Nuo 2024-03-26

5. Valstybės ir savivaldybių žemės patikėjimo teisė:

5.1.

Valstybinės žemės patikėjimo teisė
Patikėtinis: Valstybės įmonė Valstybinių miškų urėdija, a.k. 132340880
Daiktas: žemės sklypas Nr. 4400-5696-7418, aprašytas p. 2.1.
Įregistravimo pagrindas: 2017-12-20 Lietuvos Respublikos Vyriausybės nutarimas Nr. 1077
2018-01-08 Perdavimo - priėmimo aktas Nr. 1DPS-55-(4.27)/VD-1
2023-12-21 Nacionalinės žemės tarnybos teritorinio skyriaus vedėjo sprendimas Nr. 2SK-1349-(14.2.110 E.)
2024-03-12 Nacionalinės žemės tarnybos nekilnojamojo turto kadastro skyriaus vedėjo įsakymas Nr. 1PSK-497-(10.2 E.)
Įrašas galioja: Nuo 2024-03-26

6. Kitos daiktinės teisės: įrašų nėra

7. Juridiniai faktai:

7.1.

Nekilnojamas daiktas yra nekilnojamųjų kultūros vertybių teritorijoje (jų apsaugos zonoje)
Daiktas: žemės sklypas Nr. 4400-5696-7418, aprašytas p. 2.1.
Įregistravimo pagrindas: 2017-08-07 Kultūros paveldo departamento pranešimas Nr. 08-01
Aprašymas: 2016-03-08 Vertinimo tarybos aktas Nr.: KPD-VL-879
Įrašas galioja: Nuo 2024-03-26

7.2.

Nekilnojamas daiktas yra nekilnojamųjų kultūros vertybių teritorijoje (jų apsaugos zonoje)
Daiktas: žemės sklypas Nr. 4400-5696-7418, aprašytas p. 2.1.
Įregistravimo pagrindas: 2017-08-07 Kultūros paveldo departamento pranešimas Nr. 08-02
Aprašymas: 2016-03-08 Vertinimo tarybos aktas Nr.: KPD-VL-879
Įrašas galioja: Nuo 2024-03-26

7.3.

Nekilnojamas daiktas yra nekilnojamųjų kultūros vertybių teritorijoje (jų apsaugos zonoje)
Daiktas: žemės sklypas Nr. 4400-5696-7418, aprašytas p. 2.1.
Įregistravimo pagrindas: 2017-08-07 Kultūros paveldo departamento pranešimas Nr. 08-01
Aprašymas: 2014-12-16 Vertinimo tarybos aktas Nr.: KPD-VL-693
Įrašas galioja: Nuo 2024-03-26

7.4.

Nekilnojamas daiktas yra nekilnojamųjų kultūros vertybių teritorijoje (jų apsaugos zonoje)
Daiktas: žemės sklypas Nr. 4400-5696-7418, aprašytas p. 2.1.
Įregistravimo pagrindas: 2017-08-07 Kultūros paveldo departamento pranešimas Nr. 08-01

8. Žymos: įrašų nėra

9. Teritorijos, kuriose taikomos SŽNS, įrašytos į NTK kadastro duomenų byloje įrašytų duomenų pagrindu: įrašų nėra

10. Daikto registravimas ir kadastro žymos:

10.1.

Suformuotas padalijimo būdu (daikto registravimas)

Daiktas: žemės sklypas Nr. 4400-5696-7418, aprašytas p. 2.1.

Įregistravimo pagrindas: 2021-06-14 Nekilnojamojo daikto kadastro duomenų byla

2023-12-21 Nacionalinės žemės tarnybos teritorinio skyriaus vedėjo sprendimas
Nr. 2SK-1349-(14.2.110 E.)

2024-03-12 Nacionalinės žemės tarnybos nekilnojamojo turto kadastro skyriaus vedėjo
įsakymas Nr. 1PSK-497-(10.2 E.)

Įrašas galioja: Nuo 2024-03-25

10.2.

Kadastrinius matavimus atliko (kadastro žyma)

Daiktas: žemės sklypas Nr. 4400-5696-7418, aprašytas p. 2.1.

Įregistravimo pagrindas: 2010-06-09 Kvalifikacijos pažymėjimas Nr. 2M-M-1161

2021-06-14 Nekilnojamojo daikto kadastro duomenų byla

Įrašas galioja: Nuo 2024-03-25

11. Duomenys apie įregistruotas teritorijas, kuriose taikomos specialiosios žemės naudojimo sąlygos: įrašų nėra

12. Registro pastabos ir nuorodos: įrašų nėra

13. Kita informacija: įrašų nėra

14. Informacija apie duomenų sandoriui tikslinimą: įrašų nėra

Dokumentą atspausdino

DETALŪS METADUOMENYS	
Dokumento sudarytojas (-ai)	Nacionalinė žemės tarnyba 188704927, Gedimino pr. 19, LT-01103 Vilnius
Dokumento pavadinimas (antraštė)	DĖL VYRIAUSYBĖS NUTARIMO
Dokumento registracijos data ir numeris	2024-06-03 Nr. 1SD-32067-(6.1 E.)
Dokumento gavimo data ir dokumento gavimo registracijos numeris	2024-06-03 Nr. D7-5583
Dokumento specifikacijos identifikavimo žymuo	ADOC-V1.0
Parašo paskirtis	Pasirašymas
Parašą sukūrusio asmens vardas, pavardė ir pareigos	Giedrė Ričkutė, Kanclerė, atliekanti direktoriaus funkcijas,
Sertifikatas išduotas	GIEDRĖ RIČKUTĖ LT
Parašo sukūrimo data ir laikas	2024-06-03 11:30:16 (GMT+03:00)
Parašo formatas	XAdES-X-L
Laiko žymoje nurodytas laikas	2024-06-03 11:30:30 (GMT+03:00)
Informacija apie sertifikavimo paslaugų teikėją	EID-SK 2016, AS Sertifitseerimiskeskus EE
Sertifikato galiojimo laikas	2023-07-28 18:57:59 – 2028-07-26 23:59:59
Informacija apie būdus, naudotus metaduomenų vientisumui užtikrinti	"Registravimas" paskirties metaduomenų vientisumas užtikrintas naudojant "RCSC IssuingCA, VI Registru centras - i.k. 124110246 LT" išduotą sertifikatą "Dokumentų valdymo sistema NŽT DVS, Nacionalinė žemės tarnyba prie Aplinkos ministerijos, į.k.188704927 LT", sertifikatas galioja nuo 2022-12-19 16:41:35 iki 2025-12-18 16:41:35 "Gauto dokumento registravimas" paskirties metaduomenų vientisumas užtikrintas naudojant "RCSC IssuingCA, VI Registru centras - i.k. 124110246 LT" išduotą sertifikatą "DBSIS, Informatikos ir ryšių departamentas prie Lietuvos Respublikos vidaus reikalų ministerijos, į.k.188774822 LT", sertifikatas galioja nuo 2022-05-19 16:48:06 iki 2025-05-18 16:48:06
Pagrindinio dokumento priedų skaičius	13
Pagrindinio dokumento priedamų dokumentų skaičius	–
Priedamo dokumento sudarytojas (-ai)	–
Priedamo dokumento pavadinimas (antraštė)	–
Priedamo dokumento registracijos data ir numeris	–
Programinės įrangos, kuria naudojantis sudarytas elektroninis dokumentas, pavadinimas	Dokumentų valdymo sistema NŽT DVS, versija 3.5.69
Informacija apie elektroninio dokumento ir elektroninio (-ių) parašo (-ų) tikrinimą (tikrinimo data)	Atitinka specifikacijos keliamus reikalavimus. Visi dokumente esantys elektroniniai parašai galioja (2024-06-06 10:13:19)
Paieškos nuoroda	–
Papildomi metaduomenys	Nuorašą suformavo 2024-06-06 10:13:20 DBSIS